




- návrh
-  plocha občianskej vybavenosti
 -  plocha polyfunkčnej vybavenosti OV/SD

regulačný kód prípustného stavebného využitia plôch

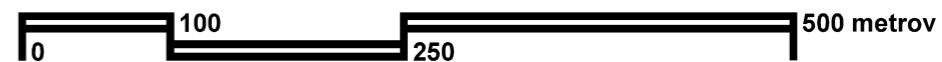
- Ov** plocha občianskej vybavenosti
- R** plocha koncentrovanej rekreačnej vybavenosti
- 2/0,45** max. nadzemná podlažnosť/max. zastavanosť pozemku

označenie druhu verejnej, občianskej, dopravnej a technickej vybavenosti

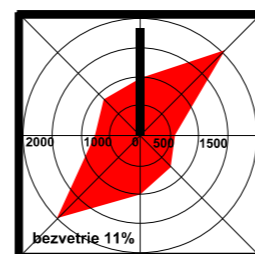
-  zariadenia predškolskej výchovy
- P** parkoviská (SD - statická doprava)

ZaD č.5 ÚPN mesta Spišská Belá
schválené MsZ uznesením č.142/2024, zo dňa 05.09.2024.
Záväzná časť ÚPN mesta Spišská Belá vyhlásená
VZN č.7/2024, schválená MsZ
uznesením č.143/2024, zo dňa 05.09.2024.

Ing. Mgr. Peter Zibura
primátor mesta



obsah výkresu **KOMPLEXNÝ URBANISTICKÝ NÁVRH ZASTAVANÉHO ÚZEMIA** mierka **1:5 000**



architektonické štúdio



hlavný riešiteľ / autor	Ing.arch. Dušan Marek	číslo výkresu	
zodpovedný projektant	Ing.arch. Dušan Marek		
vypracoval	Ing.arch. Jakub Marek		
druh projektu	ÚPD	formát	2xA4
číslo zákazky	EXT_452/2023	dátum	2024

4a1