

OKRESNÝ ÚRAD KEŽMAROK

POZEMKOVÝ A LESNÝ ODBOR

Nižná brána 6, 060 01 Kežmarok

Číslo spisu


OU-KK-PLO-2024/006307-017

Kežmarok

15. 08. 2024

10761950

Mesto Spišská Belá	
Dátum:	19 -08- 2024
Číslo záznamu:	19-2024/4907
Prílohy:	Číslo spisu: Vybavuje:



Rozhodnutie

Podľa § 3 ods. 7 zákona č. 274/2009 Z.z. o poľovníctve a o zmene a doplnení niektorých zákonov

Popis konania / Účastníci konania

Verejná vyhláška

Výrok

Okresný úrad Kežmarok, Pozemkový a lesný odbor/d'alej len OÚ Kežmarok, Plo/, ako miestne a vecne príslušný orgán štátnej správy na úseku poľovníctva v zmysle zákona č. 180/2013 Z.z. o organizácii miestnej štátnej správy a o zmene a doplnení niektorých zákonov v spojitosti so zákonom č. 274/2009 Z.z. o poľovníctve a o zmene a doplnení niektorých zákonov /ďalej len zákon o poľovníctve/ príslušný na konanie podľa § 74 ods. 1 písm. a) zákona o poľovníctve v spojitosti s § 3 ods. 7 zákona o poľovníctve, v súlade s ustanovením § 46 zákona č. 71/1967 Zb. o správnom konaní v znení neskorších predpisov / ďalej len správny poriadok rozhodol takto :

Podľa § 3 ods. 7 zákona č. 274/2009 Z.z. o poľovníctve a o zmene a doplnení niektorých zákonov

pričleňuje

poľovné pozemky podľa - Elaborátu vlastníckej štruktúry spracovaného Národným lesníckym centrom, Ústavom lesných zdrojov a informatiky Zvolen zo dňa 31.05.2024 vykonaného na podklade údajov katastra nehnuteľností s dátumom aktuálnosti: 03.05.2024 v katastrálnych územiach Výborná č. k. ú. 870762, Spišská Belá č. k. ú. 857378, uvedeného v prílohe č. 1 ktoré je neoddeliteľnou súčasťou tohto rozhodnutia k uznanému poľovnému revíru Lendak, ktorý bol uznaný Rozhodnutím vtedajšieho Lesného úradu v Poprade č. LÚ-206/1993-Ba zo dňa 31.05.1993.

Po pričlenení hore uvedených poľovných pozemkov je výmera uznaného poľovného revíru Lendak 2 106,2725 ha (zaokrúhlene 2 106 ha) v členení : lesný pôdny fond 860 ha, poľnohospodársky pôdny fond a ostatné plochy 1 246 ha.

Pričlenením poľovných pozemkov sa mení priebeh hranice uznaného poľovného revíru Lendak v miestach pričlenenia následovne: Východiskový bod sútok rieky Biela a potoka Barich. Nová hranica pokračuje po prúde rieky Biela po zrúcaninu starého mlyna v k.ú. Výborná / tzv. Výborňanský mlyn /. Odtiaľ na sever poľnou cestou na začiatok obce Výborná smerom od Slovenskej Vsi. Odtiaľ po štátnej ceste 3077 smerom na Lendak po potok Barich (Mizajf). Odtiaľ už po pôvodnej hranici proti prúdu potoka Barich, odbočí Najdeckým potokom a týmto pokračuje na hrebeň a katastrálnu hranicu Lendak- Výborná. Touto hranicou pokračuje na hlavný hrebeň Sp. Magury a po ňom ku kat. územiu Tatranská Lomnica. Tu sa lomí južným smerom a katastrom Lendaku a hranicou LHC Spišská Belá schádza na štátnu cestu Lendak – Tatranská Kotlina, ktorú pretína a dolinkou pokračuje k rieke Biela, ktorá je kat. hranicou Lendaku v južnej časti. Po prúde rieky Biela pokračuje k východiskovému bodu sútok s potokom Barich.

001_20240815_537/39

GM: 1 BS: 20



2/21

Odôvodnenie

Na Okresný úrad Kežmarok, Pozemkový a lesný odbor, ako orgán štátnej správy poľovníctva, bol dňa 26.06.2024 doručený Návrh na pričlenenie poľovných pozemkov k poľovnému revíru Lendak v zmysle § 3 ods. 7 zákona o poľovníctve zaslaný Poľovným združením Lendak so sídlom Tatranská 32, 059 07 Lendak, IČO: 52639860.

Podľa § 3 ods. 7 zákona o poľovníctve ak poľovné pozemky, ktoré nedosahujú výmeru podľa odseku 3 a ktoré sa nepoužijú na vytvorenie poľovného revíru, pričlení okresný úrad k susednému poľovnému revíru.

Podľa § 74 ods. 1 písm. a) zákona o poľovníctve okresný úrad rozhoduje v prvom stupni o uznaní alebo zmene hraníc poľovného revíru, samostatnej a uznanej zvernice, samostatnej a uznanej bažantnice alebo o ich zániku podľa § 3, 4, 6, 7, 9 a 10.

Správny orgán ako príslušný orgán štátnej správy na úseku poľovníctva v zmysle zákona č. 180/2013 Z.z. o organizácii miestnej štátnej správy a o zmene a doplnení niektorých zákonov v spojitosti so zákonom o poľovníctve, príslušný na konanie podľa § 74 ods. 1 písm. a) zákona č. 274/2009 Z.z. o poľovníctve v znení neskorších predpisov v spojitosti s § 3 ods. 7 zákona o poľovníctve oznámil začatie konania listom č. OÚ – KK - PLO - 2024/006307-13-BJ zo dňa 27.06.2024 vo veci pričlenenia poľovných pozemkov k poľovnému revíru Lendak v zmysle § 3 ods. 7 zákona o poľovníctve. Poľovný revír Lendak (ďalej len ako PR Lendak) vznikol Rozhodnutím Lesného úradu v Poprade číslo: LÚ-206/1993 zo dňa 31.05.1993 ktorého aktuálnym užívateľom je na základe Zmluvy o užívaní poľovného revíru z roku 2022 - Poľovné združenie Lendak, IČO: 52639860.

Poľovné združenie Lendak, Tatranská 32, 059 07 Lendak, IČO: 52639860 po tom ako začalo v roku 2022 užívať PR Lendak zistilo, že určitá súvislá výmera poľovných pozemkov v k.ú. Výborná a k.ú. Spišská Belá ktorú zvykli predchádzajúci užívatelia PR Lendak užívať ako súčasť PR Lendak, nie je v skutočnosti ohraničená hranicami PR Lendak v zmysle jeho rozhodnutia o uznaní. Tieto poľovné pozemky sú zakreslené v Informačnom systéme lesného hospodárstva a poľovníctva ako súčasť susedného poľovného revíru Slovenská Ves. Poľovný revír Slovenská Ves bol uznaný Rozhodnutím Lesného úradu v Poprade číslo: LÚ-253/1994-Ba zo dňa 20.04.1994. Ani v tomto rozhodnutí nie sú hore spomínané poľovné pozemky zahrnuté v opise hraníc poľovného revíru Slovenská Ves. Ide teda o chybný zakres priebihu hraníc PR Slovenská Ves.

V súvislosti v zmysle listinných znení platných rozhodnutí o uznaní okolitých poľovných revírov vyplýva, že predmetné pozemky neboli začlenené a neboli súčasťou žiadneho aktuálne platného poľovného revíru.

O ktoré poľovné pozemky ide, vyplýva z Elaborátu vlastníckej štruktúry vyhotoveného Národným lesníckym centrom, Ústavom lesných zdrojov a informatiky Zvolen, spracovateľom Ing. Martinou Šmoldasovou zo dňa 31.05.2024 na základe zadania Poľovného združenia Lendak.

Spracovanie Elaborátu bolo vykonané na podklade údajov katastra nehnuteľností s dátumom aktuálnosti : 03.05.2024 v katastrálnych územiach Výborná č. k. ú. 870765, Spišská Belá č. k. ú. 857378. Predmetný Elaborát vlastníckej štruktúry s jednotlivými zostavami vlastníctva a zoznamov parciel je neoddeliteľnou súčasťou tohto rozhodnutia a tvorí prílohu č. 1.

Súčasťou tohto rozhodnutia je grafické zobrazenie priradovaných poľovných pozemkov a tvorí prílohu č. 2 .

Dňa 31.07.2024 sa uskutočnila vonkajšia ohliadka predmetných poľovných pozemkov na preverenie atribútov potrebných k vydaniu rozhodnutia v zmysle podľa § 3 ods. 7 zákona o poľovníctve. Správny orgán po vykonaní vonkajšej ohliadky predmetných poľovných pozemkov navrhol v rámci zachovania kontinuity poľovníckeho obhospodarovania ich pričlenenie k uznanému poľovnému revíru Lendak. Následne predseda poľovného združenia Lendak p. Gallík Miroslav po ohliadke do zápisnice uviedol. Po tom ako PZ Lendak v roku 2022 začalo užívať PR Lendak zistili sme že istá súvislá výmera poľovných pozemkov v k. ú. Výborná a k. ú. Spišská Belá ktorú zvykli predchádzajúci užívatelia PR Lendak užívať ako súčasť PR Lendak nie je ohraničená hranicami PR Lendak v zmysle jeho rozhodnutia o uznaní č. LÚ – 206/1993-Ba zo dňa 31.05.1993. Z tohto dôvodu preto podali návrh na pričlenenie týchto pozemkov ktoré neboli a v súčasnosti nie sú začlenené v žiadnom právoplatne uznanom poľovného revíri, k ich poľovnému revíru Lendak. Predseda poľovníckeho združenia Víťaz v Slovenskej Vsi p. Eduard Kriššák po ohliadke do zápisnice uviedol že ohliadnuté poľovné pozemky sú v Informačnom systéme lesného hospodárstva a poľovníctva v mapovom portáli zakreslené ako súčasť ich poľovného revíru Slovenská Ves . Ide zrejme o chybný zakres. Predmetné pozemky podľa jeho vyjadrenia nikdy nevyužívali na výkon práva poľovníctva a považovali ich

za súčasť PR Lendak. Tieto pozemky nie sú spomínané ani v rozhodnutí o uznaní PR Slovenská Ves č. LÚ-253/1994-Ba zo dňa 20.04.1994 v opise hraníc PR. Táto problematika bola prerokovaná na Výročnej členskej schôdzi PZ Vítáz v Slovenskej Vsi konanej dňa 14.02.2024. Členská schôdza prijala následné uznesenie – VČS SPZ Vítáz so sídlom v Slovenskej Vsi súhlasí so zmenou hraníc poľovného revíru Lendak s priradením nezaradených poľovných pozemkov do poľovného revíru Lendak ktoré sa nachádzajú v lokalite nazývanej „ Mízaif – Výborňanský mlyn “.

Predmetné poľovné pozemky sú podľa zistenia správneho orgánu v teréne jasne identifikovateľné. Z východnej strany poľnou cestou ktorá začína od štátnej cesty 3077 na začiatku obce Výborná smer od Slovenskej Vsi a pokračuje k rieke Biela do lokality zrúcanina Výborňanský mlyn. Z juhu je ohraničená tokom rieky Biela proti prúdu až po sútok s potokom Barich (Mízaif). Zo západnej strany následne od sútoku rieky Biela s potokom Barich proti prúdu tohto potoka až po štátnu cestu 3077. Zo severnej strany štátnou cestou 3077 naspäť do obce Výborná do východiskového bodu.

Podľa § 26 ods. 1 zákona 71/1967 Zb. o správnom konaní doručenie verejnou vyhláškou použije správny orgán v prípade, že účastníci konania alebo ich pobyt nie sú mu známi, alebo pokiaľ to ustanovuje osobitný zákon.

Podľa § 79 ods. 3 zákona o poľovníctve ak je v konaní podľa tohto zákona viac ako 20 účastníkov alebo zúčastnených osôb, oznámenia, rozhodnutia a iné písomnosti sa im doručujú verejnou vyhláškou.

Podľa § 26 ods. 2 správneho poriadku doručenie verejnou vyhláškou sa vykoná tak, že sa písomnosť vyvesí po dobu 15 dní na úradnej tabuli správneho orgánu. Posledný deň tejto lehoty je dňom doručenia. Správny orgán zverejňuje písomnosť súčasne na svojom webovom sídle, ak ho má zriadené a ak je to vhodné aj iným spôsobom v mieste obvyklým, najmä v miestnej tlači, rozhlase alebo na dočasnej úradnej tabuli správneho orgánu na mieste, ktorého sa to týka.

Na základe vyššie uvedeného správny orgán rozhodol tak, ako je to uvedené vo výrokovej časti tohto rozhodnutia.

Dátum vyvesenia vyhlášky Dátum zvesenia vyhlášky

Poučenie

Podľa § 53 a § 54 ods. 1 a ods. 2 správneho poriadku je možné podať proti tomuto rozhodnutiu odvolanie v lehote 15 dní od jeho doručenia na tunajšom Okresnom úrade Kežmarok, Pozemkový a lesný odbor. Toto rozhodnutie je preskúmateľné súdom až po vyčerpaní riadnych opravných prostriedkov podľa správneho poriadku.

1. Elaborát vlastníckej štruktúry zo dňa 31.05.2024
2. Grafické zobrazenie priradovaných poľovných pozemkov 2 x

Ing. Vladimír Harabín
vedúci odboru

Informatívna poznámka - tento dokument bol vytvorený elektronicky orgánom verejnej moci

IČO: 00151866 Sufix: 10175

Doručuje sa

Poľovné združenie Lendak, Tatranská 32, 059 07 Lendak, Slovenská republika

Na vedomie

Mesto Spišská Belá, Petzvalova 272/18, Spišská Belá, Kežmarok
Obec Výborná, Výborná 12, 059 02 Výborná

NÁRODNÉ LESNÍCKE CENTRUM
Ústav lesných zdrojov a informatiky Zvolen



Poľovný revír Lendak - doplnok
Elaborát vlastnickej štruktúry

Zadávatel':
Poľovné združenie Lendak
Tatranská 407/32
059 07 Lendak
IČO: 52639860

Vo Zvolene, dňa 31.5.2024
Počet strán (mapových príloh): 22 (3)
CD: 1 ks

Vypracoval: Ing. Martina Šmoldasová

Ing. Anna Míková
riaditeľka ÚLZI



Technická správa

Predmet spracovania:

Vlastnícka štruktúra k poľovným pozemkom v poľovnom revíri Lendak podľa Zákona č. 274/2009 Z. z. Zákon o poľovníctve a o zmene a doplnení niektorých zákonov. Spracovanie bolo vykonané na podklade údajov katastra nehnuteľností s dátumom aktuálnosti: 03.05.2024 v katastrálnych územiach Výborná č. k. ú. 870765, Spišská Belá č. k. ú. 857378. Rozsah spracovania bol daný hranicou poľovného revíru Lendak.

Popis spracovania:

Prekrytím máp KN hranicou PR s vylúčením nepoľovných pozemkov boli zistené parcely v obvode PR pre jednotlivé k. ú.


Na základe popisných údajov katastra nehnuteľností boli pre jednotlivé parcely vypočítané podiely pripadajúce na vlastníka v k. ú., určené % z výmery.

Na základe popisných údajov katastra nehnuteľností boli vytvorené zostavy.

- PR sumárne - pre jednotlivé k. ú.
 - údaje o vlastníctve v PR pre jednotlivých vlastníkov (správcov) s delením poľovných pozemkov na: lesné pozemky, ostatné poľovné pozemky s percentom z celkovej výmery poľovných pozemkov
 - Vlastník, ktorého miesto trvalého pobytu alebo sídlo sú známe – fyzické osoby – identifikátor dátum narodenia
 - Vlastník, ktorého miesto trvalého pobytu alebo sídlo sú známe – právnické osoby – identifikátor IČO
 - Lesy SR (SR, nezistení / neznámi vlastníci) – identifikátor IČO
 - SPF (SR, nezistení / neznámi vlastníci) – identifikátor IČO
- Zoznam vlastníkov PR, abecedne zoradených s delením poľovných pozemkov na: lesné pozemky a ostatné pozemky s percentom z celkovej výmery poľovných pozemkov.
- Zoznamy parciel poľovných pozemkov pre jednotlivé k. ú.
- Výpisy vlastníctva pre vlastníkov, ktorých miesto trvalého pobytu alebo sídlo sú známe v jednotlivých k. ú.
- Zoznam účastníkov v jednotlivých k. ú.
- Mapa poľovného revíru – v mierke 1 : 25000, formát A3-1ks
- Mapa poľovného revíru, ortofotomapa – v mierke 1 : 25000, formát A3-1ks
- Mapa doplnku poľovného revíru – v mierke 1 : 2880, formát A0-1ks

Vo Zvolene, dňa 31.5.2024

Ing. Martina Šmoldasová



Sumárne údaje PR Lendak-doplnok, dátum aktuálnosti katastrálnych údajov: 03.05.2024

lk. d.	Vlastník	výmera lesných pozemkov (m ²)	výmera ostatných pozemkov (m ²)	výmera podľa (m ²)	% z výmery PR-doplnok
Spišská Belá	Vlastník, ktorého miesto trvalého pobytu alebo sídlo sú známe	0,00	7481,00	7481,00	0,35
	SLOVENSKÝ VODOHOSPODÁRSKY PODNIK, š. p., IČO 36022047, Karľaveská 2, Bratislava, PSČ:84104, SR	0,00	8665,00	8665,00	0,40
	Mesto Spišská Belá, IČO 326518, Petzvalova 18, Spišská Belá, PSČ:05901, Slovenská republika	0,00	24507,00	24507,00	1,14
	Lesy SR správca /zástupca vlastníkov pozemkov	0,00	0,00	0,00	0,00
	SPF správca /zástupca vlastníkov pozemkov	0,00	20385,00	20385,00	0,95
	SPOLU	0,00	110388,00	61038,00	2,84
Výborná	Vlastník, ktorého miesto trvalého pobytu alebo sídlo sú známe	0,00	800202,96	800202,96	37,22
	Urbárska spoločnosť, pozemkové spoločenstvo Výborná, IČO: 31305997	0,00	14919,37	14919,37	0,69
	SPF v Urbárska spoločnosť, pozemkové spoločenstvo Výborná, IČO: 31305997	0,00	50006,70	50006,70	2,33
	Slovenský pozemkový fond, IČO 17335345, Búdkova 35, Bratislava, SR	0,00	714260,15	714260,15	33,22
	EVANJELICKÁ CIRKEV A.V. Slovenská Ves, IČO 31999221, Slovenská Ves, PSČ:05902, SR	0,00	57813,00	57813,00	2,69
	Obec Výborná, IČO 00326739, č.12, Výborná, PSČ:05902, SR	0,00	30177,36	30177,36	1,40
	Urbárska spoločnosť, pozemkové spoločenstvo Výborná, IČO 31305997, Slovenská Ves	0,00	468,50	468,50	0,02
	VALTIN, s.r.o., IČO 36486663, č.1001, Výborná, PSČ:05903, SR	0,00	179827,53	179827,53	8,36
	Lesy SR správca /zástupca vlastníkov pozemkov	0,00	0,00	0,00	0,00
	SPF správca /zástupca vlastníkov pozemkov	0,00	241332,40	241332,40	11,22
		SPOLU	0,00	2089007,97	2089007,97
	SPOLU PR	0,00	2150045,97	2150045,97	100,00
	lesné pozemky			0,00	0,00
	ostatné pozemky	0,00		0,00	0,00
	grafická výmera z obvodu doplnku PR			2252686,31	104,77
PR sumárne	Vlastník, ktorého miesto trvalého pobytu alebo sídlo sú známe	0,00	807683,96	807683,96	37,57
	Urbárska spoločnosť, pozemkové spoločenstvo Výborná, IČO: 31305997	0,00	14919,37	14919,37	0,69
	SPF v Urbárska spoločnosť, pozemkové spoločenstvo Výborná, IČO: 31305997	0,00	50006,70	50006,70	2,33
	Slovenský pozemkový fond, IČO 17335345, Búdkova 35, Bratislava, SR	0,00	714260,15	714260,15	33,22
	SLOVENSKÝ VODOHOSPODÁRSKY PODNIK, š. p., IČO 36022047, Karľaveská 2, Bratislava, PSČ:84104, SR	0,00	8665,00	8665,00	0,40
	EVANJELICKÁ CIRKEV A.V. Slovenská Ves, IČO 31999221, Slovenská Ves, PSČ:05902, SR	0,00	57813,00	57813,00	2,69
	Mesto Spišská Belá, IČO 326518, Petzvalova 18, Spišská Belá, PSČ:05901, Slovenská republika	0,00	24507,00	24507,00	1,14
	Obec Výborná, IČO 00326739, č.12, Výborná, PSČ:05902, SR	0,00	30177,36	30177,36	1,40
	Urbárska spoločnosť, pozemkové spoločenstvo Výborná, IČO 31305997, Slovenská Ves	0,00	468,50	468,50	0,02
	VALTIN, s.r.o., IČO 36486663, č.1001, Výborná, PSČ:05903, SR	0,00	179827,53	179827,53	8,36
	Lesy SR správca /zástupca vlastníkov pozemkov	0,00	0,00	0,00	0,00
	SPF správca /zástupca vlastníkov pozemkov	0,00	261717,40	261717,40	12,17
		SPOLU PR	0,00	2150045,97	2150045,97

10761950

001_20240815_537/31

GM: 1

BS: 16



6/21

Prehľad výmer druhov pozemkov v PR Lendak-doplnok , spočítané z výmer parciel (m²)

k. ú. / DRP	orná pôda	ostatná plocha	trvalý trávny porast	vodná plocha	zastavaná plocha a nádvorie	Celkový súčet
Spišská Belá	37585	14788		8665		61038
Výborná	1365581	128351	547021	20734	27320	2089007
Celkový súčet	1403166	143139	547021	29399	27320	2150045

185	Řuchovská Milena,rod. Uzarášová, Prstná 145, Petrovice u Karviné	03.10.1956	0,00	5154,23	5154,23	0,24
186	Sebeš Robert,rod. Sebeš 35, Podhorany	02.06.1987	0,00	3677,00	3677,00	0,17
187	Selvak Urban,rod. Selvak, Nová 795/46, Lendak	11.05.1954	0,00	10607,00	10607,00	0,49
188	Selvaková Anna,rod. Košťáková, Sv.Rodiny 791/54, Lendak	01.11.1960	0,00	2780,85	2780,85	0,13
189	Semančíková Marilana,rod. Barloková, Biela voda 12, Kežmarok	31.01.1979	0,00	156,12	156,12	0,01
190	Schmidt Peter,rod. Schmidt, Novomeského 3394/13, Poprad	15.01.1969	0,00	151,78	151,78	0,01
191	Schmidt Rudolf,rod. Schmidt, Svätoplukova 2813/15, Poprad	07.06.1965	0,00	151,78	151,78	0,01
192	Schmidtová Marilana,rod. Schmidtová, Mojmirova ulica 199/1, Prilevidza	27.07.1962	0,00	151,78	151,78	0,01
193	Scholtzová Cecílie,rod. Kuzníková, Richnovské Nábřeží 172, Branka u Osovy	27.10.1948	0,00	15410,82	15410,82	0,72
194	Smoleňák Valent,rod. Smoleňák, Hlavná 870/68, Lendak, PSČ:05907	09.01.1967	0,00	783,00	783,00	0,04
195	Strela František 74, Výborná, PSČ:05902	13.12.1950	0,00	613,00	613,00	0,03
196	Strelová Viera,rod. Strelová 104, Výborná	11.06.1977	0,00	2717,00	2717,00	0,13
197	Strifovská Helena,rod. Plučinská 41, Slovenská Ves, PSČ:05902	18.01.1955	0,00	325,75	325,75	0,02
198	Stupák František,rod. Stupák, Jarná 486/11, Lendak, PSČ:05907	17.08.1958	0,00	3015,00	3015,00	0,14
199	Stupák František,rod. Stupák, Nová 57, Lendak, PSČ:05907	29.09.1940	0,00	21461,00	21461,00	1,00
200	Stupák Ján,rod. Stupák, Letná 821/1, Lendak, PSČ:05907	15.07.1954	0,00	3015,00	3015,00	0,14
201	Stupák Jozef,rod. Stupák, Nová 1190/39A, Lendak	01.09.1973	0,00	3966,50	3966,50	0,18
202	Stupák Tomáš,rod. Stupák 296, Slovenská Ves	05.09.1986	0,00	780,72	780,72	0,04
203	Suranovská Marta,rod. Majerčáková, Záborského 2914/3, Poprad, PSČ:05801	24.03.1961	0,00	1915,27	1915,27	0,09
204	Šoltés Daniel 70, Mlynceky	24.12.1970	0,00	5442,18	5442,18	0,25
205	Špaková Rozália,rod. Grichová, Kostolná 191/24, Lendak, PSČ:05907	20.01.1953	0,00	1583,61	1583,61	0,07
206	Štec Alojz 176, Slovenská Ves, PSČ:05902	21.04.1939	0,00	498,26	498,26	0,02
207	Tomas Ján, Mládeže 235i, Poprad, PSČ:05801	18.05.1950	0,00	13,01	13,01	0,00
208	Tomas Michal,rod. Tomas 160, Slovenská Ves, PSČ:05902	13.09.1951	0,00	114,42	114,42	0,01
209	Tomas Milan, Petržalská 19, Kežmarok, PSČ:06001	23.02.1954	0,00	13,01	13,01	0,00
210	Tomas Ondrej,rod. Tomas 150, Rakúsy	28.05.1959	0,00	1225,91	1225,91	0,06
211	Tomas Peter, Mudr. . Alexandra 35, Kežmarok, PSČ:06001	21.02.1958	0,00	13,01	13,01	0,00
212	Tomas Rudolf, PhDr. .rod. Tomas, Budovatelská 2641/4, Poprad- Spišská Sobota	22.10.1949	0,00	1225,91	1225,91	0,06
213	Trapp Pavo, Družstevná 5, Spišská Belá, PSČ:05901	14.05.1960	0,00	3893,48	3893,48	0,18
214	Ulbrich Ján, Oslobaditeľov 912/12, Spišská Belá, PSČ:05901	24.06.1944	0,00	6105,67	6105,67	0,28
215	Veselovský Juraj, Mgr. ,rod. Veselovský, Totranská 372/10, Botizovce	28.07.1987	0,00	31671,00	31671,00	1,47
216	Vida Štefan, Partizánska 170/35, Lendak	31.01.1971	0,00	6261,32	6261,32	0,29
217	Vičejová Viera,rod. Barloková, Čardákova 1228/21, Košice - Slatisko KVP	03.08.1964	0,00	1561,38	1561,38	0,07
218	Wzoš Igae, Mgr. ,rod. Wzoš, Scherfelova 4879/85, Poprad	10.09.1968	0,00	7915,19	7915,19	0,37
219	Zadžorová Helena,rod. Grandová, Družstevná 824/36, Spišská Belá	24.12.1947	0,00	5452,40	5452,40	0,25
220	Zamkovský Michal, Pod Lesom 11, Kežmarok, PSČ:06001	27.09.1949	0,00	4091,83	4091,83	0,19
221	Zastko Eduard,rod. Zastko, Zachova 1701/43, Kežmarok	08.11.1969	0,00	8087,69	8087,69	0,38
222	Želonková Martina,rod. Stupáková, Nová 528/39, Lendak, PSČ:05907	11.08.1989	0,00	5215,50	5215,50	0,24
Spolu			0,00	2150045,97	2150045,97	###



k. ú. Výborná, zoznam parcel v PR

Parcela PR	Pôvod parcely	Výmera	Výmera v obvode PR	Číslo LV	Druh pozemku evidovaný	Druh pozemku ČKN	Umiestnenie	% vlastníctva
2488	2	852	33	289	orná pôda	ostatná plocha	Extravilán	100,00
2489	2	215	66	371	trvalý trávny porast	ostatná plocha	Extravilán	100,00
2490	2	930	474	276	orná pôda	ostatná plocha	Extravilán	100,00
2491	2	157	116	293	orná pôda	ostatná plocha	Extravilán	100,00
2492	2	274	216	293	orná pôda	ostatná plocha	Extravilán	100,00
2493	2	377	307	293	orná pôda	ostatná plocha	Extravilán	100,00
2494	2	377	302	293	orná pôda	ostatná plocha	Extravilán	100,00
2495	2	366	298	293	orná pôda	ostatná plocha	Extravilán	100,00
2496	2	786	725	293	orná pôda	ostatná plocha	Extravilán	100,00
2497	2	1261	1224	293	orná pôda	ostatná plocha	Extravilán	100,00
2498	2	674	665	293	orná pôda	ostatná plocha	Extravilán	100,00
2499	2	612	609	293	orná pôda	ostatná plocha	Extravilán	100,00
2500	2	210	210	293	orná pôda	ostatná plocha	Extravilán	100,00
2501	2	117	117	293	orná pôda	ostatná plocha	Extravilán	100,00
2502	2	518	518	294	orná pôda	orná pôda	Extravilán	100,00
2503	2	1159	1159	431	orná pôda	orná pôda	Extravilán	100,00
2504	2	910	910	293	orná pôda	orná pôda	Extravilán	100,00
2505	2	884	884	578	orná pôda	orná pôda	Extravilán	100,00
2506	2	1461	1461	338	orná pôda	orná pôda	Extravilán	100,00
2507	2	1366	1300	338	orná pôda	orná pôda	Extravilán	100,00
2508	2	1521	1521	338	orná pôda	orná pôda	Extravilán	100,00
2509	2	1737	1737	338	orná pôda	orná pôda	Extravilán	100,00
2510	2	2676	2676	338	orná pôda	orná pôda	Extravilán	100,00
2511	2	1215	1215	440	orná pôda	ostatná plocha	Extravilán	100,00
2512	2	1874	1874	223	lesný pozemok	ostatná plocha	Extravilán	100,00
2513	2	3053	3053	305	orná pôda	orná pôda	Extravilán	100,00
2514	2	1643	1643	304	orná pôda	orná pôda	Extravilán	100,00
2515	2	1639	1639	270	orná pôda	orná pôda	Extravilán	100,00
2516	2	2160	2160	579	orná pôda	orná pôda	Extravilán	100,00
2517	2	2102	2102	270	orná pôda	orná pôda	Extravilán	100,00
2518	2	1315	1315	204	orná pôda	orná pôda	Extravilán	100,00
2519	2	892	892	276	orná pôda	orná pôda	Extravilán	100,00
2520	2	1670	1670	580	lesný pozemok	ostatná plocha	Extravilán	100,00
2521	2	1162	1162	439	orná pôda	ostatná plocha	Extravilán	100,00
2522	2	693	693	276	orná pôda	orná pôda	Extravilán	100,00
2523	2	791	791	439	orná pôda	orná pôda	Extravilán	100,00
2524	2	21785	19507	371	trvalý trávny porast	ostatná plocha	Extravilán	100,00
2526	2	3172	1844	371	trvalý trávny porast	ostatná plocha	Extravilán	100,00
2527	2	6870	247	371	trvalý trávny porast	ostatná plocha	Extravilán	100,00
2528	2	996	996	371	orná pôda	ostatná plocha	Extravilán	100,00
2554	2	2621	193	276	orná pôda	orná pôda	Extravilán	100,00
2555	2	2558	26	276	orná pôda	orná pôda	Extravilán	100,00
2636	2	843	310	276	orná pôda	ostatná plocha	Extravilán	100,00
2637	2	26664	8217	371	trvalý trávny porast	ostatná plocha	Extravilán	100,00
2638/1	2	2728	2728	371	trvalý trávny porast	ostatná plocha	Extravilán	100,00
2638/2	2	12085	6133	371	ostatná plocha	ostatná plocha	Extravilán	100,00
2639	2	1005	711	597	orná pôda	orná pôda	Extravilán	100,00
2640	2	797	626	883	orná pôda	orná pôda	Extravilán	100,00
2641	2	829	662	442	orná pôda	orná pôda	Extravilán	100,00
2642	2	1432	1096	891	orná pôda	orná pôda	Extravilán	100,00
2643	2	1850	1524	276	orná pôda	orná pôda	Extravilán	100,00
2644	2	1465	1326	276	orná pôda	orná pôda	Extravilán	100,00
2645	2	642	642	981	orná pôda	orná pôda	Extravilán	100,00
2646	2	1191	1191	457	orná pôda	orná pôda	Extravilán	100,00
2647/1	2	1803	1803	354	orná pôda	orná pôda	Extravilán	100,00
2647/2	2	1450	1450	428	orná pôda	orná pôda	Extravilán	100,00
2648	2	1954	1954	428	orná pôda	orná pôda	Extravilán	100,00
2649	2	1964	1964	428	orná pôda	orná pôda	Extravilán	100,00
2650	2	2333	2333	428	orná pôda	orná pôda	Extravilán	100,00
2651	2	2281	2281	428	orná pôda	orná pôda	Extravilán	100,00
2652/1	2	1526	1526	577	orná pôda	orná pôda	Extravilán	100,00
2652/2	2	1181	1181	577	orná pôda	orná pôda	Extravilán	100,00
2653	2	2930	2930	577	orná pôda	orná pôda	Extravilán	100,00
2654	2	2582	2582	577	orná pôda	orná pôda	Extravilán	100,00
2655	2	2372	2372	577	orná pôda	orná pôda	Extravilán	100,00
2656	2	3033	3033	374	orná pôda	orná pôda	Extravilán	100,00
2657	2	1331	1331	376	orná pôda	orná pôda	Extravilán	100,00
2658	2	1269	1269	372	orná pôda	orná pôda	Extravilán	100,00
2659	2	112	112	598	orná pôda	orná pôda	Extravilán	100,00
2660	2	415	415	598	trvalý trávny porast	ostatná plocha	Extravilán	100,00
2661	2	2843	2843	375	orná pôda	orná pôda	Extravilán	100,00
2662/1	2	1702	1702	96	orná pôda	orná pôda	Extravilán	100,00
2662/2	2	1743	1743	276	orná pôda	orná pôda	Extravilán	100,00
2663	2	1792	1792	276	orná pôda	orná pôda	Extravilán	100,00
2664	2	1555	1555	599	orná pôda	orná pôda	Extravilán	100,00
2665	2	157	157	276	orná pôda	trvalý trávny porast	Extravilán	100,00
2666	2	1637	1637	276	orná pôda	trvalý trávny porast	Extravilán	100,00
2667	2	1975	1975	276	orná pôda	orná pôda	Extravilán	100,00
2668	2	1416	1416	276	orná pôda	orná pôda	Extravilán	100,00
2669	2	1451	1451	276	orná pôda	orná pôda	Extravilán	100,00
2670	2	117	117	276	orná pôda	trvalý trávny porast	Extravilán	100,00
2671	2	141	141	890	orná pôda	trvalý trávny porast	Extravilán	100,00
2672	2	2893	2893	890	orná pôda	orná pôda	Extravilán	100,00
2673	2	753	753	486	orná pôda	orná pôda	Extravilán	100,00
2674	2	475	475	204	orná pôda	trvalý trávny porast	Extravilán	100,00
2675	2	2978	2978	439	orná pôda	orná pôda	Extravilán	100,00
2676	2	3018	3018	276	orná pôda	orná pôda	Extravilán	100,00
2677	2	3261	3261	276	orná pôda	orná pôda	Extravilán	100,00
2678/1	2	1569	1569	204	orná pôda	orná pôda	Extravilán	100,00
2678/2	2	1582	1582	831	orná pôda	orná pôda	Extravilán	100,00



2756	2	5557	5557	371	trvalý trávny porast	ostatná plocha	Extravilán	100,00
2757	2	1588	1588	398	orná pôda	trvalý trávny porast	Extravilán	100,00
2758	2	359	359	345	trvalý trávny porast	orná pôda	Extravilán	100,00
2759/1	2	3571	3571	350	orná pôda	orná pôda	Extravilán	100,00
2759/2	2	4105	4105	351	orná pôda	orná pôda	Extravilán	100,00
2760	2	2382	2382	351	orná pôda	orná pôda	Extravilán	100,00
2761	2	3399	3399	345	trvalý trávny porast	orná pôda	Extravilán	100,00
2762	2	2157	2157	276	trvalý trávny porast	orná pôda	Extravilán	100,00
2763	2	1126	1126	289	orná pôda	orná pôda	Extravilán	100,00
2764	2	4008	4008	276	orná pôda	orná pôda	Extravilán	100,00
2765	2	1029	1029	276	trvalý trávny porast	orná pôda	Extravilán	100,00
2766	2	1625	1625	832	orná pôda	trvalý trávny porast	Extravilán	100,00
2767	2	1711	1711	883	orná pôda	trvalý trávny porast	Extravilán	100,00
2768	2	518	518	832	trvalý trávny porast	ostatná plocha	Extravilán	100,00
2769	2	1684	1684	832	orná pôda	trvalý trávny porast	Extravilán	100,00
2770	2	727	727	59	trvalý trávny porast	orná pôda	Extravilán	100,00
2771	2	4043	4043	61	orná pôda	orná pôda	Extravilán	100,00
2772	2	1001	1001	61	orná pôda	orná pôda	Extravilán	100,00
2773	2	2387	2387	59	trvalý trávny porast	orná pôda	Extravilán	100,00
2774	2	1876	1876	316	trvalý trávny porast	orná pôda	Extravilán	100,00
2775	2	722	722	320	orná pôda	orná pôda	Extravilán	100,00
2776	2	1153	1153	320	orná pôda	orná pôda	Extravilán	100,00
2777	2	1955	1955	317	orná pôda	orná pôda	Extravilán	100,00
2778	2	696	696	318	trvalý trávny porast	orná pôda	Extravilán	100,00
2779	2	891	891	317	orná pôda	trvalý trávny porast	Extravilán	100,00
2780	2	884	884	355	orná pôda	trvalý trávny porast	Extravilán	100,00
2781/1	2	939	939	320	orná pôda	trvalý trávny porast	Extravilán	100,00
2781/2	2	847	847	213	orná pôda	trvalý trávny porast	Extravilán	100,00
2782	2	776	776	320	trvalý trávny porast	orná pôda	Extravilán	100,00
2783/1	2	1778	1778	213	orná pôda	orná pôda	Extravilán	100,00
2783/2	2	1744	1744	320	orná pôda	orná pôda	Extravilán	100,00
2784	2	724	724	320	orná pôda	orná pôda	Extravilán	100,00
2785/1	2	994	994	319	trvalý trávny porast	orná pôda	Extravilán	100,00
2785/2	2	993	993	213	trvalý trávny porast	orná pôda	Extravilán	100,00
2786	2	2372	2372	320	trvalý trávny porast	orná pôda	Extravilán	100,00
2787	2	663	663	320	orná pôda	orná pôda	Extravilán	100,00
2788	2	4584	4584	320	orná pôda	orná pôda	Extravilán	100,00
2789	2	564	564	320	trvalý trávny porast	trvalý trávny porast	Extravilán	100,00
2790	2	2226	2226	454	orná pôda	trvalý trávny porast	Extravilán	100,00
2791	2	2279	2279	320	orná pôda	trvalý trávny porast	Extravilán	100,00
2792	2	587	587	320	trvalý trávny porast	trvalý trávny porast	Extravilán	100,00
2793/1	2	2454	2454	320	orná pôda	orná pôda	Extravilán	100,00
2793/2	2	2175	2175	320	orná pôda	orná pôda	Extravilán	100,00
2794	2	614	614	320	orná pôda	orná pôda	Extravilán	100,00
2795	2	2938	2938	320	trvalý trávny porast	orná pôda	Extravilán	100,00
2796	2	2274	2274	432	trvalý trávny porast	orná pôda	Extravilán	100,00
2797	2	401	401	431	orná pôda	orná pôda	Extravilán	100,00
2798	2	2157	2157	431	orná pôda	orná pôda	Extravilán	100,00
2799	2	2163	2163	430	orná pôda	orná pôda	Extravilán	100,00
2800	2	552	552	432	trvalý trávny porast	trvalý trávny porast	Extravilán	100,00
2801/1	2	1086	1086	430	orná pôda	trvalý trávny porast	Extravilán	100,00
2801/2	2	1002	1002	431	orná pôda	trvalý trávny porast	Extravilán	100,00
2802	2	2101	2101	290	orná pôda	trvalý trávny porast	Extravilán	100,00
2803	2	608	608	885	trvalý trávny porast	trvalý trávny porast	Extravilán	100,00
2804/1	2	1199	1199	276	orná pôda	orná pôda	Extravilán	100,00
2804/2	2	3745	3745	486	orná pôda	orná pôda	Extravilán	100,00
2805	2	345	345	486	trvalý trávny porast	orná pôda	Extravilán	100,00
2806	2	2435	2435	884	trvalý trávny porast	orná pôda	Extravilán	100,00
2807/1	2	1326	1326	276	trvalý trávny porast	orná pôda	Extravilán	100,00
2807/2	2	1175	1175	276	trvalý trávny porast	orná pôda	Extravilán	100,00
2808/1	2	1239	1239	276	orná pôda	orná pôda	Extravilán	100,00
2808/2	2	1112	1112	276	orná pôda	orná pôda	Extravilán	100,00
2808/3	2	1133	1133	276	orná pôda	orná pôda	Extravilán	100,00
2808/4	2	1117	1117	276	orná pôda	orná pôda	Extravilán	100,00
2808/5	2	236	236	276	orná pôda	orná pôda	Extravilán	100,00
2809	2	440	440	486	trvalý trávny porast	trvalý trávny porast	Extravilán	100,00
2810/1	2	1014	1014	276	orná pôda	trvalý trávny porast	Extravilán	100,00
2810/2	2	1061	1061	276	orná pôda	trvalý trávny porast	Extravilán	100,00
2811	2	288	288	276	ostatná plocha	ostatná plocha	Extravilán	100,00
2812	2	2454	2454	276	orná pôda	trvalý trávny porast	Extravilán	100,00
2813/1	2	183	183	276	orná pôda	orná pôda	Extravilán	100,00
2813/2	2	4679	4679	276	orná pôda	orná pôda	Extravilán	100,00
2814	2	2579	2579	276	trvalý trávny porast	orná pôda	Extravilán	100,00
2815	2	2296	2296	276	trvalý trávny porast	orná pôda	Extravilán	100,00
2816/1	2	2272	2272	276	orná pôda	orná pôda	Extravilán	100,00
2816/2	2	1926	1926	439	orná pôda	orná pôda	Extravilán	100,00
2817/1	2	88	88	439	ostatná plocha	ostatná plocha	Extravilán	100,00
2817/2	2	280	280	276	ostatná plocha	ostatná plocha	Extravilán	100,00
2818/1	2	1146	1146	276	orná pôda	trvalý trávny porast	Extravilán	100,00
2818/2	2	1121	1121	439	orná pôda	trvalý trávny porast	Extravilán	100,00
2819	2	2541	2541	831	orná pôda	trvalý trávny porast	Extravilán	100,00
2820	2	2164	2164	831	orná pôda	orná pôda	Extravilán	100,00
2821	2	2299	2299	276	orná pôda	orná pôda	Extravilán	100,00
2822	2	2431	2431	276	orná pôda	orná pôda	Extravilán	100,00
2823/1	2	2743	2743	243	trvalý trávny porast	orná pôda	Extravilán	100,00
2823/2	2	2774	2774	243	trvalý trávny porast	orná pôda	Extravilán	100,00
2824/1	2	2601	2601	243	orná pôda	orná pôda	Extravilán	100,00
2824/2	2	2340	2340	243	orná pôda	orná pôda	Extravilán	100,00
2825	2	618	618	243	orná pôda	trvalý trávny porast	Extravilán	100,00
2826/1	2	2570	2570	243	orná pôda	orná pôda	Extravilán	100,00
2826/2	2	2595	2595	243	orná pôda	orná pôda	Extravilán	100,00
2827	2	694	694	243	orná pôda	trvalý trávny porast	Extravilán	100,00



2898/2	2	1460	1460	431	orná pôda	trvalý trávny porast	Extravilán	100,00
2899/1	2	1543	1543	486	orná pôda	trvalý trávny porast	Extravilán	100,00
2899/2	2	1437	1437	276	orná pôda	trvalý trávny porast	Extravilán	100,00
2900/1	2	1100	1100	276	orná pôda	trvalý trávny porast	Extravilán	100,00
2900/2	2	1080	1080	276	orná pôda	trvalý trávny porast	Extravilán	100,00
2901	2	2041	2041	276	orná pôda	trvalý trávny porast	Extravilán	100,00
2902	2	3551	3551	276	orná pôda	trvalý trávny porast	Extravilán	100,00
2903/1	2	1497	1497	276	orná pôda	trvalý trávny porast	Extravilán	100,00
2903/2	2	1828	1828	276	orná pôda	trvalý trávny porast	Extravilán	100,00
2904/1	2	14884	13965	1	trvalý trávny porast	ostatná plocha	Extravilán	100,00
2904/2	2	304	304	1	vodná plocha	ostatná plocha	Extravilán	100,00
2904/3	2	1502	1502	1	trvalý trávny porast	ostatná plocha	Extravilán	100,00
2905	2	1440	1440	276	orná pôda	trvalý trávny porast	Extravilán	100,00
2906	2	1357	1357	334	orná pôda	trvalý trávny porast	Extravilán	100,00
2907	2	1404	1404	276	orná pôda	trvalý trávny porast	Extravilán	100,00
2908	2	1278	1278	334	orná pôda	trvalý trávny porast	Extravilán	100,00
2909	2	3132	3132	224	orná pôda	trvalý trávny porast	Extravilán	100,00
2910	2	3235	3235	276	orná pôda	trvalý trávny porast	Extravilán	100,00
2911	2	2801	2801	276	orná pôda	trvalý trávny porast	Extravilán	100,00
2912/1	2	1305	1305	890	orná pôda	trvalý trávny porast	Extravilán	100,00
2912/2	2	1432	1432	890	orná pôda	trvalý trávny porast	Extravilán	100,00
2913	2	1373	1373	979	orná pôda	trvalý trávny porast	Extravilán	100,00
2914	2	1242	1242	606	orná pôda	trvalý trávny porast	Extravilán	100,00
2915	2	1520	1520	979	orná pôda	trvalý trávny porast	Extravilán	100,00
2916	2	1355	1355	204	orná pôda	trvalý trávny porast	Extravilán	100,00
2917	2	2705	2705	398	orná pôda	trvalý trávny porast	Extravilán	100,00
2918	2	1284	1284	276	orná pôda	trvalý trávny porast	Extravilán	100,00
2919	2	1398	1398	276	orná pôda	trvalý trávny porast	Extravilán	100,00
2920/1	2	1655	1655	276	orná pôda	trvalý trávny porast	Extravilán	100,00
2920/2	2	1606	1606	447	orná pôda	trvalý trávny porast	Extravilán	100,00
2921/1	2	1625	1625	276	orná pôda	trvalý trávny porast	Extravilán	100,00
2921/2	2	1498	1498	449	orná pôda	trvalý trávny porast	Extravilán	100,00
2922	2	2704	2704	419	orná pôda	trvalý trávny porast	Extravilán	100,00
2923	2	1202	1202	280	orná pôda	trvalý trávny porast	Extravilán	100,00
2924	2	1202	1202	280	orná pôda	trvalý trávny porast	Extravilán	100,00
2925/1	2	1550	1550	280	orná pôda	trvalý trávny porast	Extravilán	100,00
2925/2	2	1519	1519	280	orná pôda	trvalý trávny porast	Extravilán	100,00
2926	2	2843	2843	499	orná pôda	trvalý trávny porast	Extravilán	100,00
2927	2	13790	13790	371	trvalý trávny porast	ostatná plocha	Extravilán	100,00
2928	2	2345	2345	371	trvalý trávny porast	ostatná plocha	Extravilán	100,00
2929	2	659	659	276	orná pôda	trvalý trávny porast	Extravilán	100,00
2930	2	540	540	276	orná pôda	trvalý trávny porast	Extravilán	100,00
2931	2	1216	1216	276	orná pôda	trvalý trávny porast	Extravilán	100,00
2932	2	1077	1077	276	orná pôda	trvalý trávny porast	Extravilán	100,00
2933	2	190	190	892	trvalý trávny porast	trvalý trávny porast	Extravilán	100,00
2934	2	215	215	437	trvalý trávny porast	trvalý trávny porast	Extravilán	100,00
2935	2	1030	1030	276	orná pôda	trvalý trávny porast	Extravilán	100,00
2936	2	916	916	414	orná pôda	trvalý trávny porast	Extravilán	100,00
2937	2	235	235	414	trvalý trávny porast	trvalý trávny porast	Extravilán	100,00
2938	2	388	388	607	trvalý trávny porast	trvalý trávny porast	Extravilán	100,00
2939	2	1323	1323	577	orná pôda	trvalý trávny porast	Extravilán	100,00
2940	2	1296	1296	577	orná pôda	trvalý trávny porast	Extravilán	100,00
2941	2	384	384	608	trvalý trávny porast	trvalý trávny porast	Extravilán	100,00
2942	2	201	201	577	trvalý trávny porast	trvalý trávny porast	Extravilán	100,00
2943	2	1121	1121	577	orná pôda	trvalý trávny porast	Extravilán	100,00
2944	2	754	754	447	orná pôda	trvalý trávny porast	Extravilán	100,00
2945	2	709	709	447	orná pôda	trvalý trávny porast	Extravilán	100,00
2946/1	2	145	145	444	trvalý trávny porast	trvalý trávny porast	Extravilán	100,00
2946/2	2	167	167	444	trvalý trávny porast	trvalý trávny porast	Extravilán	100,00
2947	2	406	406	276	trvalý trávny porast	trvalý trávny porast	Extravilán	100,00
2948	2	1521	1521	276	orná pôda	trvalý trávny porast	Extravilán	100,00
2949	2	1179	1179	276	orná pôda	trvalý trávny porast	Extravilán	100,00
2950	2	300	300	276	trvalý trávny porast	trvalý trávny porast	Extravilán	100,00
2951	2	400	400	276	trvalý trávny porast	trvalý trávny porast	Extravilán	100,00
2952	2	1350	1350	276	orná pôda	trvalý trávny porast	Extravilán	100,00
2953	2	805	805	430	orná pôda	trvalý trávny porast	Extravilán	100,00
2954	2	380	380	432	trvalý trávny porast	trvalý trávny porast	Extravilán	100,00
2955	2	505	505	885	trvalý trávny porast	trvalý trávny porast	Extravilán	100,00
2956	2	958	958	486	orná pôda	trvalý trávny porast	Extravilán	100,00
2957	2	2068	2068	398	orná pôda	trvalý trávny porast	Extravilán	100,00
2958	2	388	388	276	trvalý trávny porast	trvalý trávny porast	Extravilán	100,00
2959	2	177	177	276	orná pôda	orná pôda	Extravilán	100,00
2960	2	150	150	276	trvalý trávny porast	orná pôda	Extravilán	100,00
2961	2	411	411	276	trvalý trávny porast	trvalý trávny porast	Extravilán	100,00
2962	2	988	988	276	orná pôda	trvalý trávny porast	Extravilán	100,00
2963	2	473	473	276	trvalý trávny porast	trvalý trávny porast	Extravilán	100,00
2964	2	69	69	276	trvalý trávny porast	orná pôda	Extravilán	100,00
2965	2	18	18	276	trvalý trávny porast	orná pôda	Extravilán	100,00
2966	2	556	556	276	trvalý trávny porast	trvalý trávny porast	Extravilán	100,00
2967	2	1240	1240	276	orná pôda	trvalý trávny porast	Extravilán	100,00
2968	2	1018	1018	334	orná pôda	trvalý trávny porast	Extravilán	100,00
2969	2	596	596	276	trvalý trávny porast	trvalý trávny porast	Extravilán	100,00
2970	2	597	597	290	trvalý trávny porast	trvalý trávny porast	Extravilán	100,00
2971	2	1193	1193	276	orná pôda	trvalý trávny porast	Extravilán	100,00
2972	2	1756	1756	276	orná pôda	trvalý trávny porast	Extravilán	100,00
2973	2	917	917	276	trvalý trávny porast	trvalý trávny porast	Extravilán	100,00
2974	2	1238	1238	439	trvalý trávny porast	trvalý trávny porast	Extravilán	100,00
2975	2	1729	1729	276	orná pôda	trvalý trávny porast	Extravilán	100,00
2976	2	1839	1839	276	orná pôda	trvalý trávny porast	Extravilán	100,00
2977	2	1792	1792	276	orná pôda	trvalý trávny porast	Extravilán	100,00
2978	2	1950	1950	831	trvalý trávny porast	trvalý trávny porast	Extravilán	100,00
2979	2	2058	2058	345	trvalý trávny porast	trvalý trávny porast	Extravilán	100,00

3058/1	2	1897	1897	398	orná pôda	orná pôda		
3058/2	2	1993	1993	334	orná pôda	orná pôda	Extravilán	100,00
3059	2	2129	2129	436	orná pôda	orná pôda	Extravilán	100,00
3060	2	2046	2046	276	orná pôda	orná pôda	Extravilán	100,00
3061	2	69	69	437	trvalý trávny porast	orná pôda	Extravilán	100,00
3062	2	304	304	250	trvalý trávny porast	orná pôda	Extravilán	100,00
3063/1	2	2611	2611	246	orná pôda	orná pôda	Extravilán	100,00
3063/2	2	2449	2449	246	orná pôda	orná pôda	Extravilán	100,00
3064/1	2	2444	2444	246	orná pôda	orná pôda	Extravilán	100,00
3064/2	2	2216	2216	246	orná pôda	orná pôda	Extravilán	100,00
3065/1	2	2541	2541	276	orná pôda	orná pôda	Extravilán	100,00
3065/2	2	2651	2651	276	orná pôda	orná pôda	Extravilán	100,00
3066/1	2	2737	2737	276	orná pôda	orná pôda	Extravilán	100,00
3066/2	2	2546	2546	276	orná pôda	orná pôda	Extravilán	100,00
3067	2	324	324	453	trvalý trávny porast	orná pôda	Extravilán	100,00
3068/1	2	1848	1848	952	orná pôda	orná pôda	Extravilán	100,00
3068/2	2	2017	2017	952	orná pôda	orná pôda	Extravilán	100,00
3069	2	3652	3652	952	orná pôda	orná pôda	Extravilán	100,00
3070/1	2	3999	3999	952	orná pôda	orná pôda	Extravilán	100,00
3070/2	2	2024	2024	952	orná pôda	orná pôda	Extravilán	100,00
3070/3	2	2027	2027	952	orná pôda	orná pôda	Extravilán	100,00
3071/1	2	2243	2243	952	orná pôda	orná pôda	Extravilán	100,00
3071/2	2	2384	2384	952	orná pôda	orná pôda	Extravilán	100,00
3072	2	4644	4644	334	orná pôda	orná pôda	Extravilán	100,00
3073	2	2784	2784	334	trvalý trávny porast	orná pôda	Extravilán	100,00
3074	2	2878	2878	952	trvalý trávny porast	orná pôda	Extravilán	100,00
3075	2	4651	4651	952	trvalý trávny porast	orná pôda	Extravilán	100,00
3076/1	2	2474	2474	952	trvalý trávny porast	orná pôda	Extravilán	100,00
3076/2	2	2370	2370	952	trvalý trávny porast	orná pôda	Extravilán	100,00
3077	2	6877	6877	453	trvalý trávny porast	orná pôda	Extravilán	100,00
3078	2	6210	6210	251	trvalý trávny porast	orná pôda	Extravilán	100,00
3079	2	720	720	435	trvalý trávny porast	orná pôda	Extravilán	100,00
3080	2	627	627	276	trvalý trávny porast	orná pôda	Extravilán	100,00
3081	2	1676	1676	435	trvalý trávny porast	orná pôda	Extravilán	100,00
3082	2	143	143	276	trvalý trávny porast	orná pôda	Extravilán	100,00
3083	2	228	228	276	trvalý trávny porast	orná pôda	Extravilán	100,00
3084	2	1601	1601	886	trvalý trávny porast	orná pôda	Extravilán	100,00
3085	2	564	564	334	orná pôda	orná pôda	Extravilán	100,00
3086	2	765	765	334	trvalý trávny porast	orná pôda	Extravilán	100,00
3087	2	817	817	518	trvalý trávny porast	orná pôda	Extravilán	100,00
3088	2	692	692	478	orná pôda	orná pôda	Extravilán	100,00
3089	2	1921	1921	518	trvalý trávny porast	orná pôda	Extravilán	100,00
3090	2	190	190	276	orná pôda	orná pôda	Extravilán	100,00
3091	2	1433	1433	518	trvalý trávny porast	orná pôda	Extravilán	100,00
3092	2	536	536	478	orná pôda	orná pôda	Extravilán	100,00
3093	2	915	915	518	trvalý trávny porast	orná pôda	Extravilán	100,00
3094	2	2166	2166	363	trvalý trávny porast	orná pôda	Extravilán	100,00
3095	2	905	905	363	orná pôda	orná pôda	Extravilán	100,00
3096	2	2904	2904	363	trvalý trávny porast	orná pôda	Extravilán	100,00
3097	2	395	395	363	orná pôda	orná pôda	Extravilán	100,00
3098	2	798	798	434	orná pôda	orná pôda	Extravilán	100,00
3099	2	1001	1001	434	trvalý trávny porast	orná pôda	Extravilán	100,00
3100	2	451	451	434	orná pôda	orná pôda	Extravilán	100,00
3101	2	1066	1066	300	trvalý trávny porast	orná pôda	Extravilán	100,00
3102	2	1071	1071	300	trvalý trávny porast	orná pôda	Extravilán	100,00
3103	2	418	418	434	orná pôda	orná pôda	Extravilán	100,00
3104	2	1116	1116	300	trvalý trávny porast	orná pôda	Extravilán	100,00
3105	2	915	915	434	orná pôda	orná pôda	Extravilán	100,00
3106	2	788	788	483	orná pôda	orná pôda	Extravilán	100,00
3107	2	2850	2850	429	trvalý trávny porast	orná pôda	Extravilán	100,00
3108	2	2646	2646	942	trvalý trávny porast	orná pôda	Extravilán	100,00
3109	2	1031	1031	942	orná pôda	orná pôda	Extravilán	100,00
3110	2	589	589	432	orná pôda	orná pôda	Extravilán	100,00
3111	2	2543	2543	432	trvalý trávny porast	orná pôda	Extravilán	100,00
3112	2	2793	2793	885	trvalý trávny porast	orná pôda	Extravilán	100,00
3113	2	747	747	883	orná pôda	orná pôda	Extravilán	100,00
3114	2	745	745	276	orná pôda	orná pôda	Extravilán	100,00
3115	2	2793	2793	276	trvalý trávny porast	orná pôda	Extravilán	100,00
3116	2	425	425	276	trvalý trávny porast	orná pôda	Extravilán	100,00
3117	2	715	715	913	orná pôda	orná pôda	Extravilán	100,00
3118	2	1382	1382	913	trvalý trávny porast	orná pôda	Extravilán	100,00
3119	2	772	772	913	orná pôda	orná pôda	Extravilán	100,00
3120	2	841	841	557	orná pôda	orná pôda	Extravilán	100,00
3121	2	1279	1279	913	trvalý trávny porast	orná pôda	Extravilán	100,00
3122	2	619	619	913	orná pôda	orná pôda	Extravilán	100,00
3123	2	429	429	414	trvalý trávny porast	orná pôda	Extravilán	100,00
3124	2	352	352	557	trvalý trávny porast	orná pôda	Extravilán	100,00
3125	2	510	510	557	orná pôda	orná pôda	Extravilán	100,00
3126	2	1142	1142	557	trvalý trávny porast	orná pôda	Extravilán	100,00
3127	2	742	742	913	orná pôda	orná pôda	Extravilán	100,00
3128	2	1478	1478	211	orná pôda	orná pôda	Extravilán	100,00
3129	2	2459	2459	209	trvalý trávny porast	orná pôda	Extravilán	100,00
3130	2	1139	1139	209	orná pôda	orná pôda	Extravilán	100,00
3131	2	855	855	209	trvalý trávny porast	orná pôda	Extravilán	100,00
3132	2	1326	1326	442	trvalý trávny porast	orná pôda	Extravilán	100,00
3133	2	896	896	442	orná pôda	orná pôda	Extravilán	100,00
3134	2	836	836	442	trvalý trávny porast	orná pôda	Extravilán	100,00
3135	2	301	301	442	orná pôda	orná pôda	Extravilán	100,00
3136	2	653	653	442	orná pôda	orná pôda	Extravilán	100,00
3137/1	2	576	576	442	orná pôda	orná pôda	Extravilán	100,00
3137/2	2	327	327	276	ostatná plocha	orná pôda	Extravilán	100,00
3138	2	362	362	442	orná pôda	orná pôda	Extravilán	100,00

3244	2	425	145	276	orná pôda	orná pôda	Extravilán	100,00
3247	2	454	225	276	orná pôda	orná pôda	Extravilán	100,00
3248	2	314	314	313	trvalý trávny porast	orná pôda	Extravilán	100,00
3249	2	1030	1030	276	orná pôda	orná pôda	Extravilán	100,00
3250	2	1016	1016	276	orná pôda	orná pôda	Extravilán	100,00
3250/119	1	299	76	1	orná pôda	orná pôda	Extravilán	100,00
3251	2	1816	1816	273	trvalý trávny porast	orná pôda	Extravilán	100,00
3252	2	1893	1893	274	trvalý trávny porast	orná pôda	Extravilán	100,00
3253	2	2357	2357	276	orná pôda	orná pôda	Extravilán	100,00
3254/1	2	524	290	276	orná pôda	orná pôda	Extravilán	100,00
3257/1	2	498	286	276	orná pôda	orná pôda	Extravilán	100,00
3257/2	2	255	255	274	orná pôda	orná pôda	Extravilán	100,00
3257/3	2	1026	1026	274	orná pôda	orná pôda	Extravilán	100,00
3257/4	2	1070	1070	274	orná pôda	orná pôda	Extravilán	100,00
3258	2	1786	1786	274	trvalý trávny porast	orná pôda	Extravilán	100,00
3259	2	1788	1788	614	trvalý trávny porast	orná pôda	Extravilán	100,00
3260	2	1641	1641	615	orná pôda	orná pôda	Extravilán	100,00
3261	2	624	624	615	trvalý trávny porast	orná pôda	Extravilán	100,00
3262	2	552	249	615	orná pôda	orná pôda	Extravilán	100,00
3265	2	203	78	979	orná pôda	orná pôda	Extravilán	100,00
3267	2	163	65	970	orná pôda	orná pôda	Extravilán	100,00
3268	2	1039	1039	892	trvalý trávny porast	orná pôda	Extravilán	100,00
3269	2	1179	1179	979	orná pôda	orná pôda	Extravilán	100,00
3270	2	1497	1497	979	trvalý trávny porast	orná pôda	Extravilán	100,00
3271	2	2157	2157	616	trvalý trávny porast	orná pôda	Extravilán	100,00
3272	2	810	810	979	orná pôda	orná pôda	Extravilán	100,00
3273	2	719	719	979	orná pôda	orná pôda	Extravilán	100,00
3274	2	1245	1245	617	trvalý trávny porast	orná pôda	Extravilán	100,00
3275/1	2	303	165	547	orná pôda	orná pôda	Extravilán	100,00
3278	2	338	180	547	orná pôda	orná pôda	Extravilán	100,00
3279	2	582	582	527	trvalý trávny porast	orná pôda	Extravilán	100,00
3280	2	552	552	527	trvalý trávny porast	orná pôda	Extravilán	100,00
3281	2	1429	1429	276	orná pôda	orná pôda	Extravilán	100,00
3282	2	968	968	618	trvalý trávny porast	orná pôda	Extravilán	100,00
3283	2	1014	1014	889	trvalý trávny porast	orná pôda	Extravilán	100,00
3284	2	1038	1038	282	trvalý trávny porast	orná pôda	Extravilán	100,00
3285	2	1173	1173	328	trvalý trávny porast	orná pôda	Extravilán	100,00
3286/1	2	587	587	355	orná pôda	orná pôda	Extravilán	100,00
3286/2	2	633	633	276	orná pôda	orná pôda	Extravilán	100,00
3287	2	1025	1025	345	trvalý trávny porast	orná pôda	Extravilán	100,00
3288	2	119	67	276	orná pôda	orná pôda	Extravilán	100,00
3291	2	320	175	276	orná pôda	orná pôda	Extravilán	100,00
3292	2	1082	1082	300	trvalý trávny porast	orná pôda	Extravilán	100,00
3293	2	1464	1464	276	orná pôda	orná pôda	Extravilán	100,00
3294	2	2211	2211	619	trvalý trávny porast	orná pôda	Extravilán	100,00
3295	2	229	229	41	trvalý trávny porast	orná pôda	Extravilán	100,00
3296	2	224	224	414	trvalý trávny porast	orná pôda	Extravilán	100,00
3297	2	1057	1057	620	trvalý trávny porast	orná pôda	Extravilán	100,00
3298	2	1067	1067	326	trvalý trávny porast	orná pôda	Extravilán	100,00
3299	2	2292	2292	621	trvalý trávny porast	orná pôda	Extravilán	100,00
3300	2	2102	2102	926	trvalý trávny porast	orná pôda	Extravilán	100,00
3301	2	1256	1256	419	orná pôda	orná pôda	Extravilán	100,00
3302	2	1157	1157	419	orná pôda	orná pôda	Extravilán	100,00
3303	2	535	535	276	orná pôda	orná pôda	Extravilán	100,00
3304	2	651	651	334	orná pôda	orná pôda	Extravilán	100,00
3305	2	81	81	334	trvalý trávny porast	orná pôda	Extravilán	100,00
3306	2	155	155	981	trvalý trávny porast	orná pôda	Extravilán	100,00
3307	2	1178	1178	981	orná pôda	orná pôda	Extravilán	100,00
3308	2	887	887	437	trvalý trávny porast	orná pôda	Extravilán	100,00
3309	2	682	409	447	orná pôda	orná pôda	Extravilán	100,00
3312/2	2	600	363	1	orná pôda	orná pôda	Extravilán	100,00
3313	2	871	871	334	trvalý trávny porast	orná pôda	Extravilán	100,00
3314	2	974	974	419	trvalý trávny porast	orná pôda	Extravilán	100,00
3315	2	399	296	623	orná pôda	orná pôda	Extravilán	100,00
3320	2	472	427	355	trvalý trávny porast	orná pôda	Extravilán	100,00
3321	2	973	973	419	trvalý trávny porast	orná pôda	Extravilán	100,00
3322	2	668	537	276	orná pôda	orná pôda	Extravilán	100,00
3323	2	718	539	276	orná pôda	orná pôda	Extravilán	100,00
3324	2	730	561	276	orná pôda	orná pôda	Extravilán	100,00
3325	2	695	536	276	orná pôda	orná pôda	Extravilán	100,00
3326	2	1212	869	554	orná pôda	orná pôda	Extravilán	100,00
3327/2	2	1243	1010	398	orná pôda	orná pôda	Extravilán	100,00
3328	2	565	565	276	orná pôda	orná pôda	Extravilán	100,00
3329	2	471	471	113	orná pôda	orná pôda	Extravilán	100,00
3330	2	504	296	414	orná pôda	orná pôda	Extravilán	100,00
3331	2	473	296	276	orná pôda	orná pôda	Extravilán	100,00
3333	2	1750	1260	958	orná pôda	orná pôda	Extravilán	100,00
3334	2	2533	2533	276	trvalý trávny porast	orná pôda	Extravilán	100,00
3335	2	2354	2354	286	trvalý trávny porast	orná pôda	Extravilán	100,00
3336/1	2	1575	1520	321	orná pôda	orná pôda	Extravilán	100,00
3336/2	2	247	55	624	zastavaná plocha a nádvorie	orná pôda	Extravilán	100,00
3337/1	2	818	713	972	orná pôda	orná pôda	Extravilán	100,00
3337/2	2	820	820	321	orná pôda	orná pôda	Extravilán	100,00
3338	2	2585	2585	321	trvalý trávny porast	orná pôda	Extravilán	100,00
3339	2	2606	2606	334	trvalý trávny porast	orná pôda	Extravilán	100,00
3340/1	2	1515	1515	334	orná pôda	orná pôda	Extravilán	100,00
3340/2	2	153	85	276	zastavaná plocha a nádvorie	orná pôda	Extravilán	100,00
3341/1	2	171	97	493	zastavaná plocha a nádvorie	orná pôda	Extravilán	100,00
3341/2	2	1779	1779	493	orná pôda	orná pôda	Extravilán	100,00
3342	2	2078	2078	276	trvalý trávny porast	orná pôda	Extravilán	100,00
3343	2	2435	2435	493	trvalý trávny porast	orná pôda	Extravilán	100,00
3344/1	2	1506	1504	493	orná pôda	orná pôda	Extravilán	100,00

3433/2	2	1017	1017	276	orná pôda	orná pôda	Extravilán	100,00
3433/3	2	249	249	385	zastavaná plocha a nádvorie	orná pôda	Extravilán	100,00
3434/1	2	1087	1087	372	orná pôda	orná pôda	Extravilán	100,00
3434/2	2	1064	1064	378	orná pôda	orná pôda	Extravilán	100,00
3435/1	2	329	329	276	trvalý trávny porast	orná pôda	Extravilán	100,00
3435/2	2	385	385	55	trvalý trávny porast	orná pôda	Extravilán	100,00
3436/1	2	693	693	276	orná pôda	orná pôda	Extravilán	100,00
3436/2	2	750	750	60	orná pôda	orná pôda	Extravilán	100,00
3437/1	2	421	421	60	orná pôda	orná pôda	Extravilán	100,00
3437/2	2	387	387	276	orná pôda	orná pôda	Extravilán	100,00
3437/3	2	1062	1062	276	orná pôda	orná pôda	Extravilán	100,00
3437/4	2	110	110	486	orná pôda	orná pôda	Extravilán	100,00
3437/5	2	153	153	276	orná pôda	orná pôda	Extravilán	100,00
3438/1	2	2116	2116	276	orná pôda	orná pôda	Extravilán	100,00
3438/2	2	118	118	276	zastavaná plocha a nádvorie	orná pôda	Extravilán	100,00
3439	2	1934	1934	276	orná pôda	orná pôda	Extravilán	100,00
3440	2	874	874	276	trvalý trávny porast	orná pôda	Extravilán	100,00
3441	2	469	469	276	orná pôda	orná pôda	Extravilán	100,00
3442	2	551	551	276	orná pôda	orná pôda	Extravilán	100,00
3443	2	864	864	276	orná pôda	orná pôda	Extravilán	100,00
3444	2	763	763	276	orná pôda	orná pôda	Extravilán	100,00
3445	2	627	627	276	orná pôda	orná pôda	Extravilán	100,00
3446	2	476	476	276	orná pôda	orná pôda	Extravilán	100,00
3447	2	817	817	276	trvalý trávny porast	orná pôda	Extravilán	100,00
3448	2	1690	1690	414	trvalý trávny porast	orná pôda	Extravilán	100,00
3449	2	898	898	414	orná pôda	orná pôda	Extravilán	100,00
3450	2	3796	3618	414	orná pôda	orná pôda	Extravilán	100,00
3451/1	2	1608	1623	515	orná pôda	orná pôda	Extravilán	100,00
3451/2	2	1520	1520	276	orná pôda	orná pôda	Extravilán	100,00
3452	2	2005	2005	315	trvalý trávny porast	orná pôda	Extravilán	100,00
3453	2	840	840	276	trvalý trávny porast	orná pôda	Extravilán	100,00
3454	2	1755	1755	276	orná pôda	orná pôda	Extravilán	100,00
3455	2	1691	1691	276	orná pôda	orná pôda	Extravilán	100,00
3456	2	932	932	276	trvalý trávny porast	orná pôda	Extravilán	100,00
3457	2	1488	1488	955	trvalý trávny porast	orná pôda	Extravilán	100,00
3458/1	2	3670	3548	955	orná pôda	orná pôda	Extravilán	100,00
3458/2	2	118	118	276	zastavaná plocha a nádvorie	orná pôda	Extravilán	100,00
3459/1	2	1703	1615	276	orná pôda	orná pôda	Extravilán	100,00
3459/2	2	1721	1721	429	orná pôda	orná pôda	Extravilán	100,00
3460	2	535	535	429	trvalý trávny porast	orná pôda	Extravilán	100,00
3461	2	1176	1176	429	trvalý trávny porast	orná pôda	Extravilán	100,00
3462	2	613	613	253	trvalý trávny porast	orná pôda	Extravilán	100,00
3463/1	2	2860	2713	763	orná pôda	orná pôda	Extravilán	100,00
3464/2	2	2671	2571	338	orná pôda	orná pôda	Extravilán	100,00
3465	2	893	893	339	trvalý trávny porast	orná pôda	Extravilán	100,00
3466/1	2	1096	1096	483	orná pôda	orná pôda	Extravilán	100,00
3466/2	2	850	850	276	orná pôda	orná pôda	Extravilán	100,00
3467	2	1592	1592	429	trvalý trávny porast	orná pôda	Extravilán	100,00
3468	2	1062	1062	237	orná pôda	orná pôda	Extravilán	100,00
3471	2	2150	2150	276	orná pôda	orná pôda	Extravilán	100,00
3473	2	2435	2435	276	orná pôda	orná pôda	Extravilán	100,00
3474	2	1850	1850	955	trvalý trávny porast	orná pôda	Extravilán	100,00
3475	2	2052	2052	955	orná pôda	orná pôda	Extravilán	100,00
3476	2	900	900	276	orná pôda	orná pôda	Extravilán	100,00
3477	2	1068	1068	276	trvalý trávny porast	orná pôda	Extravilán	100,00
3478	2	947	947	276	orná pôda	orná pôda	Extravilán	100,00
3479	2	1047	1047	276	trvalý trávny porast	orná pôda	Extravilán	100,00
3480/1	2	2457	2457	276	orná pôda	orná pôda	Extravilán	100,00
3480/2	2	437	437	276	orná pôda	orná pôda	Extravilán	100,00
3483	2	3231	3231	276	orná pôda	orná pôda	Extravilán	100,00
3484	2	2014	2014	315	trvalý trávny porast	orná pôda	Extravilán	100,00
3485	2	1790	1790	515	orná pôda	orná pôda	Extravilán	100,00
3486	2	2625	2625	955	orná pôda	orná pôda	Extravilán	100,00
3487/1	2	980	980	955	trvalý trávny porast	orná pôda	Extravilán	100,00
3487/2	2	1044	1044	955	trvalý trávny porast	orná pôda	Extravilán	100,00
3488	2	2279	2279	955	orná pôda	orná pôda	Extravilán	100,00
3490	2	2368	2368	414	orná pôda	orná pôda	Extravilán	100,00
3491	2	2012	2012	276	orná pôda	orná pôda	Extravilán	100,00
3492	2	874	874	276	trvalý trávny porast	orná pôda	Extravilán	100,00
3493	2	1303	1303	279	orná pôda	orná pôda	Extravilán	100,00
3494	2	1185	1185	276	orná pôda	orná pôda	Extravilán	100,00
3495	2	899	899	276	trvalý trávny porast	orná pôda	Extravilán	100,00
3496/1	2	1088	1088	295	orná pôda	orná pôda	Extravilán	100,00
3496/2	2	1135	1135	276	orná pôda	orná pôda	Extravilán	100,00
3497/1	2	1517	1517	276	orná pôda	orná pôda	Extravilán	100,00
3497/2	2	1900	1900	60	orná pôda	orná pôda	Extravilán	100,00
3498	2	1343	1343	276	trvalý trávny porast	orná pôda	Extravilán	100,00
3499	2	1797	1797	276	orná pôda	orná pôda	Extravilán	100,00
3500/1	2	1098	1098	276	orná pôda	orná pôda	Extravilán	100,00
3500/2	2	1101	1101	276	orná pôda	orná pôda	Extravilán	100,00
3501	2	1313	1313	59	trvalý trávny porast	orná pôda	Extravilán	100,00
3502/1	2	1698	1698	276	orná pôda	orná pôda	Extravilán	100,00
3502/2	2	1697	1697	56	orná pôda	orná pôda	Extravilán	100,00
3502/3	2	2255	2255	56	orná pôda	ostatná plocha	Extravilán	100,00
3503	2	948	948	378	orná pôda	orná pôda	Extravilán	100,00
3504	2	861	861	379	trvalý trávny porast	ostatná plocha	Extravilán	100,00
3505/1	2	1460	1460	374	orná pôda	orná pôda	Extravilán	100,00
3505/2	2	1472	1472	378	orná pôda	orná pôda	Extravilán	100,00
3506	2	1244	1244	379	trvalý trávny porast	orná pôda	Extravilán	100,00
3507/1	2	1170	1170	374	orná pôda	orná pôda	Extravilán	100,00
3507/2	2	1096	1096	372	orná pôda	orná pôda	Extravilán	100,00
3508	2	2373	2373	375	orná pôda	orná pôda	Extravilán	100,00





3586	2	4811	4811	632	orná pôda	orná pôda	Extravilán	100,00
3587/1	2	1007	1007	422	orná pôda	orná pôda	Extravilán	100,00
3587/2	2	915	915	428	orná pôda	orná pôda	Extravilán	100,00
3588	2	717	717	428	orná pôda	orná pôda	Extravilán	100,00
3589	2	1462	1462	428	trvalý trávny porast	orná pôda	Extravilán	100,00
3590	2	1720	1720	428	orná pôda	orná pôda	Extravilán	100,00
3591	2	2497	2497	146	orná pôda	orná pôda	Extravilán	100,00
3592	2	2181	2181	930	trvalý trávny porast	orná pôda	Extravilán	100,00
3593/1	2	566	566	515	orná pôda	orná pôda	Extravilán	100,00
3593/2	2	575	575	515	orná pôda	orná pôda	Extravilán	100,00
3594	2	1132	1132	813	orná pôda	orná pôda	Extravilán	100,00
3595	2	2118	2118	205	trvalý trávny porast	orná pôda	Extravilán	100,00
3596	2	2746	2746	801	orná pôda	orná pôda	Extravilán	100,00
3597	2	4100	4100	832	orná pôda	orná pôda	Extravilán	100,00
3598	2	3794	3794	209	trvalý trávny porast	orná pôda	Extravilán	100,00
3599/1	2	779	779	832	orná pôda	orná pôda	Extravilán	100,00
3599/2	2	690	690	832	orná pôda	orná pôda	Extravilán	100,00
3600	2	662	662	197	orná pôda	orná pôda	Extravilán	100,00
3601	2	1688	1688	200	trvalý trávny porast	orná pôda	Extravilán	100,00
3602	2	2302	2302	200	orná pôda	orná pôda	Extravilán	100,00
3603	2	2255	2255	200	orná pôda	orná pôda	Extravilán	100,00
3604	2	1539	1539	200	trvalý trávny porast	orná pôda	Extravilán	100,00
3605	2	650	650	414	orná pôda	orná pôda	Extravilán	100,00
3606	2	723	723	276	orná pôda	orná pôda	Extravilán	100,00
3607	2	1887	1887	383	trvalý trávny porast	orná pôda	Extravilán	100,00
3608/1	2	909	909	851	orná pôda	orná pôda	Extravilán	100,00
3608/2	2	1517	1517	290	orná pôda	orná pôda	Extravilán	100,00
3609	2	2736	2736	276	orná pôda	orná pôda	Extravilán	100,00
3610	2	1897	1897	276	trvalý trávny porast	orná pôda	Extravilán	100,00
3611	2	722	722	276	orná pôda	orná pôda	Extravilán	100,00
3612	2	1129	1129	295	orná pôda	orná pôda	Extravilán	100,00
3613	2	1911	1911	61	orná pôda	orná pôda	Extravilán	100,00
3614	2	2267	2267	295	orná pôda	orná pôda	Extravilán	100,00
3615	2	1934	1934	59	trvalý trávny porast	orná pôda	Extravilán	100,00
3616	2	2318	2318	295	orná pôda	orná pôda	Extravilán	100,00
3617	2	2220	2220	276	orná pôda	orná pôda	Extravilán	100,00
3618	2	2628	2628	295	trvalý trávny porast	orná pôda	Extravilán	100,00
3619	2	1018	1018	295	orná pôda	orná pôda	Extravilán	100,00
3620	2	1242	1242	493	orná pôda	orná pôda	Extravilán	100,00
3621	2	3339	3339	493	trvalý trávny porast	orná pôda	Extravilán	100,00
3622/1	2	1652	1652	493	orná pôda	orná pôda	Extravilán	100,00
3622/2	2	1613	1613	493	orná pôda	orná pôda	Extravilán	100,00
3623	2	2720	2720	493	orná pôda	orná pôda	Extravilán	100,00
3624	2	3762	3762	493	trvalý trávny porast	orná pôda	Extravilán	100,00
3625	2	1212	1212	493	orná pôda	orná pôda	Extravilán	100,00
3626	2	1643	1643	334	orná pôda	orná pôda	Extravilán	100,00
3627	2	3515	3515	276	trvalý trávny porast	orná pôda	Extravilán	100,00
3628/1	2	1341	1341	276	orná pôda	orná pôda	Extravilán	100,00
3628/2	2	1325	1325	276	orná pôda	orná pôda	Extravilán	100,00
3629	2	2528	2528	321	orná pôda	orná pôda	Extravilán	100,00
3630	2	3858	3858	321	trvalý trávny porast	orná pôda	Extravilán	100,00
3631	2	1563	1563	321	orná pôda	orná pôda	Extravilán	100,00
3632	2	1618	1618	321	orná pôda	orná pôda	Extravilán	100,00
3633	2	3463	3463	321	trvalý trávny porast	orná pôda	Extravilán	100,00
3634	2	2687	2687	321	orná pôda	orná pôda	Extravilán	100,00
3635/1	2	1281	1281	290	orná pôda	orná pôda	Extravilán	100,00
3635/2	2	1337	1337	290	orná pôda	orná pôda	Extravilán	100,00
3636/1	2	1912	1912	276	trvalý trávny porast	orná pôda	Extravilán	100,00
3636/2	2	1848	1848	290	trvalý trávny porast	orná pôda	Extravilán	100,00
3637	2	1754	1754	276	orná pôda	orná pôda	Extravilán	100,00
3638	2	4775	4775	36	trvalý trávny porast	orná pôda	Extravilán	100,00
3639/1	2	792	792	41	orná pôda	orná pôda	Extravilán	100,00
3639/2	2	830	830	414	orná pôda	orná pôda	Extravilán	100,00
3640	2	1686	1686	276	orná pôda	orná pôda	Extravilán	100,00
3641	2	4877	4877	633	trvalý trávny porast	orná pôda	Extravilán	100,00
3642/1	2	1772	1772	334	trvalý trávny porast	orná pôda	Extravilán	100,00
3642/2	2	1854	1854	903	trvalý trávny porast	orná pôda	Extravilán	100,00
3643	2	766	766	276	orná pôda	orná pôda	Extravilán	100,00
3644	2	687	687	334	orná pôda	orná pôda	Extravilán	100,00
3645/1	2	820	820	334	orná pôda	orná pôda	Extravilán	100,00
3645/2	2	861	861	276	orná pôda	orná pôda	Extravilán	100,00
3646	2	1774	1774	276	orná pôda	orná pôda	Extravilán	100,00
3647	2	148	148	437	trvalý trávny porast	orná pôda	Extravilán	100,00
3648	2	565	565	276	orná pôda	orná pôda	Extravilán	100,00
3649	2	770	770	276	orná pôda	orná pôda	Extravilán	100,00
3650	2	3580	3580	471	trvalý trávny porast	orná pôda	Extravilán	100,00
3651	2	4340	4340	460	trvalý trávny porast	orná pôda	Extravilán	100,00
3652/1	2	2398	2398	442	orná pôda	orná pôda	Extravilán	100,00
3652/2	2	2495	2495	442	orná pôda	orná pôda	Extravilán	100,00
3653	2	2394	2394	393	trvalý trávny porast	orná pôda	Extravilán	100,00
3654	2	2294	2294	393	trvalý trávny porast	orná pôda	Extravilán	100,00
3655	2	985	985	276	orná pôda	orná pôda	Extravilán	100,00
3656/1	2	68	68	393	trvalý trávny porast	zastavaná plocha a nádvorie	Extravilán	100,00
3656/2	2	69	69	393	trvalý trávny porast	zastavaná plocha a nádvorie	Extravilán	100,00
3657	2	815	815	276	orná pôda	zastavaná plocha a nádvorie	Extravilán	100,00
3658	2	240	240	393	trvalý trávny porast	zastavaná plocha a nádvorie	Extravilán	100,00
3659	2	1360	1360	276	orná pôda	zastavaná plocha a nádvorie	Extravilán	100,00
3660	2	605	605	391	orná pôda	zastavaná plocha a nádvorie	Extravilán	100,00
3661	2	760	760	391	orná pôda	zastavaná plocha a nádvorie	Extravilán	100,00
3662	2	686	686	371	trvalý trávny porast	zastavaná plocha a nádvorie	Extravilán	100,00
3663/1	2	924	924	276	orná pôda	trvalý trávny porast	Extravilán	100,00
3663/2	2	1106	1106	276	orná pôda	trvalý trávny porast	Extravilán	100,00



3727	2	378		320	trvalý trávny porast	ostatná plocha	Extravilán	100,00
3728	2	379	379	375	trvalý trávny porast	ostatná plocha	Extravilán	100,00
3729	2	334	334	376	ostatná plocha	ostatná plocha	Extravilán	100,00
3730	2	4256	4256	828	orná pôda	trvalý trávny porast	Extravilán	100,00
3731/1	2	2129	2129	378	orná pôda	trvalý trávny porast	Extravilán	100,00
3731/2	2	2074	2074	374	orná pôda	trvalý trávny porast	Extravilán	100,00
3732	2	341	341	379	trvalý trávny porast	ostatná plocha	Extravilán	100,00
3733/1	2	294	294	59	trvalý trávny porast	ostatná plocha	Extravilán	100,00
3733/2	2	300	300	61	trvalý trávny porast	ostatná plocha	Extravilán	100,00
3734/1	2	2137	2137	276	orná pôda	trvalý trávny porast	Extravilán	100,00
3734/2	2	2010	2010	276	orná pôda	trvalý trávny porast	Extravilán	100,00
3735/1	2	2062	2062	276	orná pôda	trvalý trávny porast	Extravilán	100,00
3735/2	2	2029	2029	276	orná pôda	trvalý trávny porast	Extravilán	100,00
3736	2	303	303	276	ostatná plocha	ostatná plocha	Extravilán	100,00
3737	2	309	309	956	ostatná plocha	ostatná plocha	Extravilán	100,00
3738/1	2	2322	2322	956	orná pôda	trvalý trávny porast	Extravilán	100,00
3738/2	2	1951	1951	956	orná pôda	trvalý trávny porast	Extravilán	100,00
3739	1	518	518	371	ostatná plocha	ostatná plocha	Extravilán	100,00
3740	2	2457	2457	956	orná pôda	trvalý trávny porast	Extravilán	100,00
3741	2	2139	2139	956	orná pôda	trvalý trávny porast	Extravilán	100,00
3742	2	2560	2560	276	orná pôda	trvalý trávny porast	Extravilán	100,00
3743	2	2303	2303	363	orná pôda	trvalý trávny porast	Extravilán	100,00
3744	2	5414	5414	363	orná pôda	trvalý trávny porast	Extravilán	100,00
3745/1	2	2805	2805	276	orná pôda	trvalý trávny porast	Extravilán	100,00
3745/2	2	2687	2687	276	orná pôda	trvalý trávny porast	Extravilán	100,00
3751	2	4293	4293	276	orná pôda	trvalý trávny porast	Extravilán	100,00
3752/1	2	2560	2560	276	orná pôda	trvalý trávny porast	Extravilán	100,00
3752/2	2	1463	1463	483	orná pôda	trvalý trávny porast	Extravilán	100,00
3756	2	3545	3545	890	orná pôda	trvalý trávny porast	Extravilán	100,00
3757	2	3927	3927	890	orná pôda	trvalý trávny porast	Extravilán	100,00
3761	2	2327	2327	414	orná pôda	trvalý trávny porast	Extravilán	100,00
3762	2	2072	2072	414	orná pôda	trvalý trávny porast	Extravilán	100,00
3765/1	2	340	340	611	orná pôda	trvalý trávny porast	Extravilán	100,00
3765/2	2	1287	1287	276	orná pôda	trvalý trávny porast	Extravilán	100,00
3766/1	2	1371	1371	276	orná pôda	trvalý trávny porast	Extravilán	100,00
3766/2	2	297	297	276	orná pôda	trvalý trávny porast	Extravilán	100,00
3769/1	2	1673	1673	276	orná pôda	trvalý trávny porast	Extravilán	100,00
3769/2	2	1521	1521	276	orná pôda	trvalý trávny porast	Extravilán	100,00
3770/1	2	2636	2636	276	orná pôda	trvalý trávny porast	Extravilán	100,00
3770/2	2	375	375	883	orná pôda	trvalý trávny porast	Extravilán	100,00
3774/1	2	2200	2200	276	orná pôda	trvalý trávny porast	Extravilán	100,00
3774/2	2	2105	2105	398	orná pôda	trvalý trávny porast	Extravilán	100,00
3775	2	1776	1776	276	orná pôda	trvalý trávny porast	Extravilán	100,00
3779	2	1396	1396	276	orná pôda	trvalý trávny porast	Extravilán	100,00
3780	2	847	847	493	orná pôda	trvalý trávny porast	Extravilán	100,00
3783	2	641	641	493	orná pôda	trvalý trávny porast	Extravilán	100,00
3784	2	710	710	505	orná pôda	trvalý trávny porast	Extravilán	100,00
3787	2	362	362	515	orná pôda	trvalý trávny porast	Extravilán	100,00
3788/1	2	3489	3453	245	trvalý trávny porast	trvalý trávny porast	Extravilán	100,00
3789/1	2	437	437	245	zastavaná plocha a nádvorie	ostatná plocha	Extravilán	100,00
3790	1	2712	2712	245	trvalý trávny porast	trvalý trávny porast	Extravilán	100,00
3791/1	2	41295	561	276	trvalý trávny porast	ostatná plocha	Extravilán	100,00
3791/2	2	10249	10245	245	trvalý trávny porast	ostatná plocha	Extravilán	100,00
3792/1	2	2081	6	276	ostatná plocha	vodná plocha	Extravilán	100,00
3792/2	2	1272	1272	245	vodná plocha	vodná plocha	Extravilán	100,00
3794/2	2	333	333	245	trvalý trávny porast	ostatná plocha	Extravilán	100,00
4241	2	1683	1683	276	orná pôda	orná pôda	Extravilán	100,00
4242	2	1332	1332	276	trvalý trávny porast	orná pôda	Extravilán	100,00
4243	2	2249	2249	276	orná pôda	orná pôda	Extravilán	100,00
4247	2	2371	2371	276	orná pôda	orná pôda	Extravilán	100,00
4248	2	2024	2024	276	orná pôda	orná pôda	Extravilán	100,00
4255/1	2	887	887	276	orná pôda	orná pôda	Extravilán	100,00
4255/2	2	2844	2844	398	orná pôda	orná pôda	Extravilán	100,00
4256	2	782	782	345	trvalý trávny porast	orná pôda	Extravilán	100,00
4257	2	926	926	345	trvalý trávny porast	orná pôda	Extravilán	100,00
4258/1	2	4014	4014	45	orná pôda	orná pôda	Extravilán	100,00
4258/2	2	1438	1438	276	orná pôda	orná pôda	Extravilán	100,00
4261/1	2	1775	1775	276	orná pôda	orná pôda	Extravilán	100,00
4261/2	2	1559	1559	276	orná pôda	orná pôda	Extravilán	100,00
4262	2	647	647	276	orná pôda	orná pôda	Extravilán	100,00
4263	2	1685	1685	380	trvalý trávny porast	orná pôda	Extravilán	100,00
4264	2	772	772	276	orná pôda	orná pôda	Extravilán	100,00
4269	2	846	846	276	orná pôda	orná pôda	Extravilán	100,00
4270	2	1528	1528	453	trvalý trávny porast	orná pôda	Extravilán	100,00
4271	2	854	854	276	orná pôda	orná pôda	Extravilán	100,00
4272/1	2	1466	1466	276	orná pôda	orná pôda	Extravilán	100,00
4272/2	2	1855	1855	276	orná pôda	orná pôda	Extravilán	100,00
4273/1	2	370	340	276	zastavaná plocha a nádvorie	orná pôda	Extravilán	100,00
4273/2	2	2109	2109	276	orná pôda	orná pôda	Extravilán	100,00
4274	2	751	751	276	orná pôda	orná pôda	Extravilán	100,00
4275	2	976	976	276	trvalý trávny porast	orná pôda	Extravilán	100,00
4276	2	1216	1216	354	orná pôda	orná pôda	Extravilán	100,00
4277	2	896	896	345	trvalý trávny porast	orná pôda	Extravilán	100,00
4278	2	768	768	276	orná pôda	orná pôda	Extravilán	100,00
4279	2	1958	1958	276	orná pôda	orná pôda	Extravilán	100,00
4280	2	312	312	338	orná pôda	orná pôda	Extravilán	100,00
4281	2	2480	2480	338	orná pôda	orná pôda	Extravilán	100,00
4282	2	1924	1924	653	trvalý trávny porast	orná pôda	Extravilán	100,00
4283	2	1146	1146	338	orná pôda	orná pôda	Extravilán	100,00
4284	2	170	170	354	trvalý trávny porast	orná pôda	Extravilán	100,00
4289	2	144	144	338	orná pôda	orná pôda	Extravilán	100,00
4291	2	1924	1924	515	orná pôda	orná pôda	Extravilán	100,00

k. ú. Spišská Belá, zoznam parcel v PR

Parcela PR	Pôvod parcely	Výmera	Výmera v obvode PR	Číslo LV	Druh pozemku evidovaný	Druh pozemku CKN	Umiestnenie	% vlastníctva
18098	CKN	3978	185	5631	vodná plocha	vodná plocha	Extravilán	100,00
18100	CKN	2349	1101	5631	vodná plocha	vodná plocha	Extravilán	100,00
18232	CKN	27696	6406	5631	vodná plocha	vodná plocha	Extravilán	100,00
18233	CKN	6244	6137	6827	ostatná plocha	ostatná plocha	Extravilán	100,00
18234	CKN	1218	1197	6827	ostatná plocha	ostatná plocha	Extravilán	100,00
18235	CKN	4399	4399	5637	orná pôda	orná pôda	Extravilán	100,00
18236	CKN	790	790	7804	orná pôda	orná pôda	Extravilán	100,00
18237	CKN	873	873	5881	orná pôda	orná pôda	Extravilán	100,00
18238	CKN	9288	9288	7014	orná pôda	orná pôda	Extravilán	100,00
18239	CKN	3673	3673	6647	orná pôda	orná pôda	Extravilán	100,00
18240	CKN	1270	1270	8301	orná pôda	orná pôda	Extravilán	100,00
18241	CKN	1812	1812	7300	orná pôda	orná pôda	Extravilán	100,00
18242	CKN	4387	4385	7849	orná pôda	orná pôda	Extravilán	100,00
18243	CKN	941	941	6164	orná pôda	orná pôda	Extravilán	100,00
18244	CKN	435	435	7326	orná pôda	orná pôda	Extravilán	100,00
18245	CKN	9719	9719	6827	orná pôda	orná pôda	Extravilán	100,00
18246	CKN	396	362	6827	ostatná plocha	ostatná plocha	Extravilán	100,00
18247	CKN	349	349	6827	ostatná plocha	ostatná plocha	Extravilán	100,00
18248	CKN	6739	6536	6827	ostatná plocha	ostatná plocha	Extravilán	100,00
18249	CKN	973	973	5631	vodná plocha	vodná plocha	Extravilán	100,00
18250	CKN	207	207	6827	ostatná plocha	ostatná plocha	Extravilán	100,00

10761950

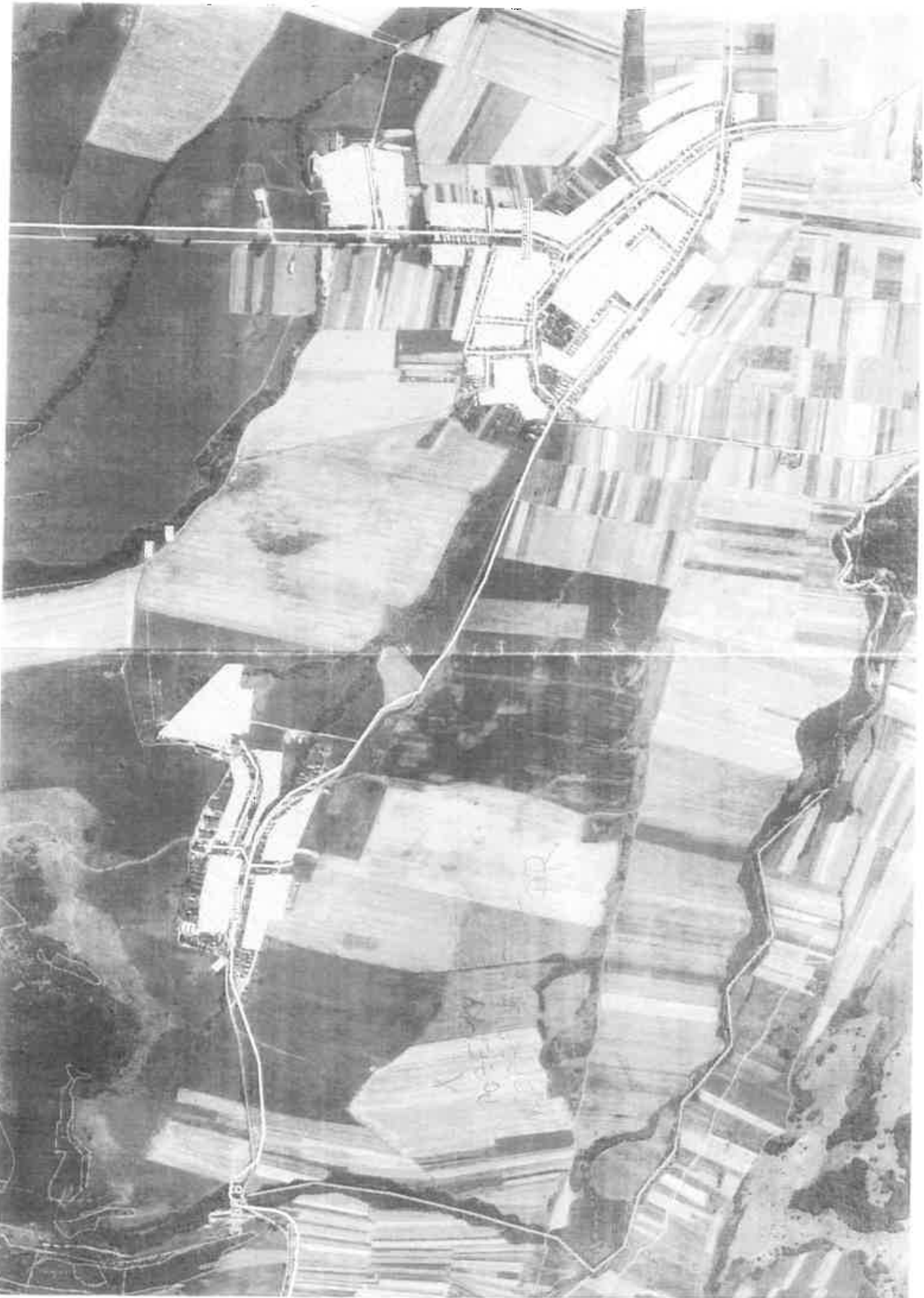
001_20240815_537/5

GM: 1

BS: 3

III IIIIIIIII

19/21







Prístupový kód: 555303cb-da71-42e1-bcf5-7eb6ba5e630e

Platnosť kódu do: 15.08.2029

Doložka o autorizácii

Tento listinný rovnopis elektronického úradného dokumentu bol vyhotovený podľa vyhlášky č. 85/2018 Z. z. Úradu podpredsedu vlády Slovenskej republiky pre investície a informatizáciu z 12. marca 2018, ktorou sa ustanovujú podrobnosti o spôsobe vyhotovenia a náležitostiach listinného rovnopisu elektronického úradného dokumentu.

Údaje elektronického úradného dokumentu	
Názov:	Rozhodnutie
Identifikátor:	OU-KK-PLO-2024/006307-017

Autorizácia elektronického úradného dokumentu	
Dokument autorizoval:	Vladimír Harabin
Oprávnenie:	Vedúci odboru okresného úradu
Zastúpená osoba:	Ministerstvo vnútra Slovenskej republiky NTRSK-00151866
Spôsob autorizácie:	Kvalifikovaný elektronický podpis s pripojenou kvalifikovanou elektronickou časovou pečiatkou
Deklarovaný dátum a čas autorizácie:	15.08.2024 08:44:34 časové pásmo +02:00
Dátum a čas vystavenia kvalifikovanej časovej pečiatky:	15.08.2024 08:44:46 časové pásmo +02:00
Označenie listov, na ktoré sa autorizácia vzťahuje:	D001-COO.2176.147.2.6650922

Ostatné prílohy
Označenie listov príloh, ktoré nie sú platne autorizované alebo nie sú autorizované vôbec: P001-Elaborát pričlenenie k PR Lendak 2024.pdf, P002-Grafické zobrazenie 1.pdf, P003-Grafické zobrazenie 2.pdf

Informácia o vyhotovení doložky o autorizácii	
Doložku vyhotovil:	Slovenská pošta, a.s., Partizánska cesta 9, 975 99 Banská Bystrica IČO: 36 631 124, OR SR BB, oddiel Sa, vložka č.803/S
Dátum vytvorenia doložky:	15.08.2024
Doložka bola vyhotovená automatizovaným spôsobom.	