



Mesto Spišská Belá	
Dátum:	15 -04- 2024
Číslo záznamu: NÚSB - 0224 / 0504	Číslo spisu:
Prílohy:	Vybavuje:

Podľa rozdeľovníka

Váš list číslo/zo dňa

Naše číslo

Vybavuje/linka

Kežmarok

OU-KK-OSZP-2024/007508-002

Ing. Pavol Krigovský /
0961578900

10. 04. 2024

Vec

Oznámenie o vypracovaní strategického dokumentu - Zmeny a doplnky č. 5 Územného plánu mesta Spišská Belá

Obstarávateľ územného plánu – Mesto Spišská Belá, Petzvalova č. 18, 059 01 Spišská Belá predložil dňa 27.03.2024 Okresnému úradu Kežmarok, odboru starostlivosti o životné prostredie (príslušný orgán) podľa § 5 zákona č. 24/2006 Z. z. o posudzovaní vplyvov na životné prostredie a o zmene a doplnení niektorých zákonov (ďalej len „zákon“) oznámenie o strategickom dokumente Zmeny a doplnky č. 5 Územného plánu mesta Spišská Belá, ktoré Vám podľa § 6 ods. 2 zákona, ako dotknutej obci zasielame.

Žiadame Vás, aby ste podľa § 6 ods. 5 zákona, ako dotknutá obec, informovali verejnosť do 3 dní od doručenia tohto oznámenia spôsobom v mieste obvyklým a zároveň verejnosti oznámili kedy a kde je možné do oznámenia nahliadnuť. Oznámenie musí byť verejnosti prístupné po dobu najmenej 14 dní od zverejnenia informácie o jeho doručení. Strategický dokument je dostupný v digitálnej forme k nahliadnutiu na príslušnom orgáne, Mestskom úrade v Spišskej Belej, webovom sídle Ministerstva životného prostredia SR <https://www.enviroportal.sk/eia/detail/zmeny-doplnky-c-5-uzemneho-planu-mesta-spisska-bela>

V zmysle § 63 zákona sa konzultácie ohľadom tohto strategického dokumentu uskutočnia dňa 22.04.2024 o 08.30 hodine na Okresnom úrade Kežmarok, odbore starostlivosti o životné prostredie, Nižná brána 6, Kežmarok.

Vaše písomné stanovisko k oznámeniu podľa § 6 ods. 6 zákona žiadame doručiť na adresu: Okresný úrad Kežmarok, odbor starostlivosti o životné prostredie, Nižná brána 6, 060 01 Kežmarok, najneskôr do 15 dní od jeho doručenia.

Zároveň Vás upozorňujeme, že strategický dokument - Zmeny a doplnky č. 5 Územného plánu mesta Spišská Belá podlieha zisťovaciemu konaniu podľa § 7 zákona, v ktorom Okresný úrad Kežmarok, odbor starostlivosti o životné prostredie rozhodne, či sa strategický dokument bude alebo nebude posudzovať podľa zákona. Okresný úrad Kežmarok, odbor starostlivosti o životné prostredie pri svojom rozhodovaní prihliada podľa § 7 ods. 5 i na stanoviská podľa § 6 ods. 4-6 zákona.

Príloha:

Oznámenie o strategickom dokumente Zmeny a doplnky č. 5 Územného plánu mesta Spišská Belá

Sprievodná správa

Telefón
+421961578900

E-mail
oszp.kk@minv.sk

Internet
www.minv.sk

IČO
00151866



Ing. Pavol Krigovský
vedúci odboru

Informatívna poznámka - tento dokument bol vytvorený elektronicky

Rozdeľovník k číslu OU-KK-OSZP-2024/007508-002

Mesto Spišská Belá, Petzvalova 272/18, Spišská Belá, Kežmarok
Obec Mlynčeky, Mlynčeky 99, Kežmarok
Obec Rakúsy, Rakúsy 35, 059 76 Rakúsy
Obec Lendak, Kostolná 194, Lendak, Kežmarok
Obec Výborná, Výborná 12, 059 02 Výborná
Obec Slovenská Ves, Slovenská Ves 50, 059 02 Slovenská Ves
Obec Bušovce, Bušovce 119, 059 93 Bušovce
Obec Krížová Ves, Spišská Belá 51, Kežmarok

Oznámenie o strategickom dokumente

podľa zákona č. 24/2006 o posudzovaní vplyvov na životné prostredie a o zmene a doplnení niektorých zákonov,
v znení neskorších predpisov

„Zmeny a doplnky č. 5 Územného plánu mesta Spišská Belá“

I. Základné údaje o obstarávateľovi

1. Názov:

Mesto Spišská Belá

2. Identifikačné číslo:

IČO: 00326518

3. Adresa sídla:

Mestský úrad Spišská Belá, Petzvalova č. 18, 059 01 Spišská Belá

4. Meno, priezvisko, adresa, telefónne číslo a iné kontaktné údaje oprávneného zástupcu obstarávateľa:

Ing. Mgr. Peter Zibura - primátor mesta, tel.č.: +421/52 4680 500, e-mail: primator@spisskabelka.sk

5. Meno, priezvisko, adresa, telefónne číslo a iné kontaktné údaje kontaktnej osoby, od ktorej možno dostať relevantné informácie o strategickom dokumente, a miesto na konzultácie:

Ing. arch. Dušan Marek, spracovateľ ÚPD; Starozagorská 11, 040 23 Košice
tel.č.: 0905/ 892 932; e-mail: admmarek@gmail.com

II. Základné údaje o strategickom dokumente

1. Názov:

Zmeny a doplnky č. 5 Územného plánu mesta Spišská Belá

2. Charakter:

Mesto Spišská Belá má platný územný plán (ÚPN) mesta Spišská Belá, ktorý bol schválený dňa 29.12.2008 uznesením Mestského zastupiteľstva č. 221/2008 a jeho záväzná časť bola vyhlásená Všeobecne záväzným nariadením (VZN) č. 9/2008, s účinnosťou 1.2.2009. Jeho následné Zmeny a doplnky č. 1 boli schválené dňa 27.2.2014 uznesením č. 18/2014 a bolo vyhlásené VZN č. 1/2014. Zmeny a doplnky č. 2 boli schválené dňa 2.3.2017 uznesením č. 23/2017 a VZN č. 1/2017. Zmeny a doplnky č. 3 boli schválené dňa 30.05.2019 uznesením č. 108/2019 a VZN č. 5/2019. Zmeny a doplnky č. 4 boli schválené dňa 11.03.2021 uznesením č. 29/2021 a bolo vyhlásené VZN č. 3/2021.

V poslednom období v súvislosti s prípravou niektorých akcií výhľadovej investičnej výstavby orgány mestskej samosprávy zaznamenali potrebu zmien v priestorovom usporiadaní niektorých území tam, kde sa to pôvodným riešením územného plánu nepredpokladalo, alebo upresnenie niektorých už jestvujúcich a navrhovaných lokalít. Preto sa mesto na základe posúdenia a predbežného preverenia požiadaviek vlastníkov nehnuteľností, investorov a stavebníkov rozhodlo pre obstaranie Zmien a doplnkov č. 5 územného plánu mesta tak, aby zamýšľané investície zosúladiť s jeho koncepciou priestorového usporiadania a funkčného využívania územia, vrátane preverenia väzieb na urbánnu štruktúru mesta pri rešpektovaní a zohľadnení princípov trvalo udržateľného rozvoja, záujmov ochrany životného prostredia, územných systémov ekologickej stability a ochrany prírody a tvorby krajiny.

Aktualizácia je obstarávaná v súlade s §30 a § 31 zákona č. 50/1976 Zb., v znení neskorších predpisov (ďalej len stavebný zákon), ktorá je v zmysle § 4 ods. 1 zákona č. 24/2006 Z. z. o posudzovaní vplyvov na životné prostredie v znení neskorších predpisov (ďalej len zákon) strategickým dokumentom.

3. Hlavné ciele:

Ciele riešenia Zmien a doplnkov (ZaD) č.5 ÚPN mesta Spišská Belá vyplývajú z účelu a zamerania využitia územnoplánovacej dokumentácie. Ide o dosiahnutie spoločenskej dohody o zmenách a doplnkoch priestorového usporiadania a funkčného využívania územia v k.ú. mesta Spišská Belá.

Cieľom spracovania ZaD č.5 ÚPN mesta je doplniť schválenú koncepciu rozvoja mesta v súlade s aktuálnymi potrebami územného rozvoja mesta. V tomto zmysle je hlavným cieľom riešenia ZaD č.5 ÚPN mesta aktualizovať záväznú časť ÚPN mesta, t.j. aktualizovať regulatívy a limity funkčného a priestorového usporiadania mesta, vymedzenie funkčných plôch a územno-technické podmienky pre umiestňovanie verejnoprospešných stavieb.

4. Obsah:

Obsah ZaD č.5 ÚPN mesta vyplýva z § 17 Vyhlášky MŽP SR č. 55/2001 Z.z. o územnoplánovacích podkladoch a územnoplánovacej dokumentácii. Dokumentácia ZaD č.5 ÚPN mesta je spracovaná v rozsahu a podrobnosti riešenia navrhovaného doplnenia koncepcie územného rozvoja mesta, vrátane zmien a doplnkov záväznej časti. Oznámenie sa podáva v zmysle § 5 ods. 3 – 6 zákona č. 24/2006 Z.z. a podľa § 22 stavebného zákona.

5. Uvažované variantné riešenia zohľadňujúce ciele a geografický rozmer strategického dokumentu:

S variantnými riešeniami sa neuvažuje (návrh a nulový variant – ponechanie súčasného stavu), nakoľko v zmysle §22 stavebného zákona v etape návrhu dokumentácie ÚPN a jeho zmien a doplnkov sa variantné riešenie nepripúšťa.

6. Vecný a časový harmonogram prípravy a schvaľovania:

Predpokladá sa nasledovný časový harmonogram obstarania:

a) vypracovanie dokumentácie ZaD č.5 ÚPN mesta	január - marec 2024
b) prerokovanie dokumentácie ZaD č.5 ÚPN mesta	marec - apríl 2024
c) úprava ZaD č.5 ÚPN mesta podľa akceptovaných pripomienok a preskúmanie ZaD č.5 ÚPN mesta	júl - august 2024
d) predpokladané schválenie ZaD č.5 ÚPN mesta	september 2024

7. Vzťah k iným strategickým dokumentom a podkladom:

- Schválený ÚPN mesta Spišská Belá v znení Zmien a doplnkov č. 1 - č. 4. Riešenie ZaD č. 5 ÚPN mesta je v súlade so schváleným Zadaním ÚPN mesta tak, ako ho schválilo Mestské zastupiteľstvo v Spišskej Belej uznesením č. 221/2008, zo dňa 29.12.2008 a vychádza z koncepcie a princípov riešenia súčasného ÚPN mesta.
- Riešenie ZaD č. 5 ÚPN mesta je v súlade s nadradenou územnoplánovacou dokumentáciou Prešovského samosprávneho kraja (PSK) a VZN PSK č. 77/2019, ktoré bolo schválené dňa 26.8.2019 a nadobudlo účinnosť 6.10.2019. - tie záväzné regulatívy, ktoré majú dopad na katastrálne územie mesta.

V riešení ZaD č.5 ÚPN mesta boli využité aj ďalšie dostupné relevantné regionálne a lokálne koncepcie a dokumenty s dopadom na rozvoj územia mesta Spišská Belá, ktoré súvisia s riešenými zmenami a doplnkami koncepcie rozvoja mesta.

8. Orgán kompetentný na jeho prijatie:

Mestské zastupiteľstvo Spišská Belá (§ 26, ods. 3 stavebného zákona).

9. Druh schvaľovacieho dokumentu:

- Uzniesenie mestského zastupiteľstva o schválení ZaD č.5 ÚPN mesta,
- VZN, ktorým sa vyhlasuje záväzná časť ÚPN mesta Spišská Belá, v znení ZaD č.5 ÚPN mesta.

III. Základné údaje o predpokladaných vplyvoch strategického dokumentu na životné prostredie vrátane zdravia


1. Požiadavky na vstupy:

Vstupom pre spracovanie ZaD č.5 ÚPN mesta boli všetky podklady a informácie o súčasnom stave podmienok v území poskytnuté mestom Spišská Belá a aktuálne územno-technické a iné podklady, ktoré sa vzťahujú k predmetu riešenia navrhovaných zmien a doplnkov koncepcie územného rozvoja mesta, ktoré sa udiali v období po schválení ZaD č.4 ÚPN mesta v roku 2021 a vyhlásení VZN č. 3/2021.

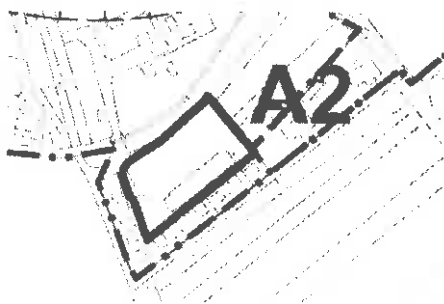
Predmetom riešenia ZaD č.5 ÚPN mesta je najmä návrh doplnenia a úprava komplexného riešenia priestorového usporiadania, funkčného využitia územia s úpravou regulatívov záväznej časti, grafickej a textovej časti v katastrálnom území mesta Spišská Belá.

Lokality riešené ZaD č. 5 ÚPN mesta (viď. schémy):

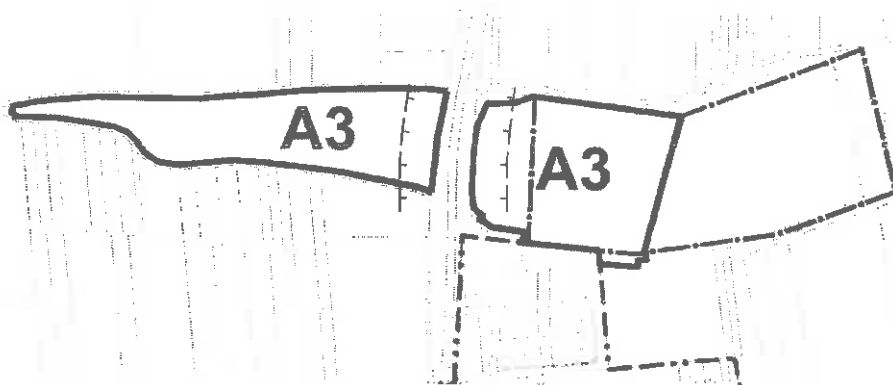
- A1. Navrhovaná je funkčná zmena jestvujúceho objektu občianskej vybavenosti, jestvujúcich plôch a objektov výroby a statickej dopravy (parkoviska) na plochy polyfunkčnej vybavenosti OV/SD (občianska vybavenosť / statická doprava – parkovisko). Funkčná zmena pre obchodné centrum je riešená na p.č. KN „C“ 113/1,2,3,4; 111/5 (0,7ha) v zastavanom území mesta Dopravne je lokalita napojená na jestvujúcu obslužnú komunikáciu a technickú infraštruktúru (vodné hospodárstvo a energetika). Lokality je čiastočne limitovaná jestvujúcou trasou podzemného kábla 22 kV VN vedenia, ktorý navrhujeme na prekládku a ochranným pásomom dráhy (železničná vlečka) v ktorom navrhovaná výstavba je podmienená súhlasným stanoviskom ŽSR.



A2. Navrhovaná je funkčná zmena existujúcej plochy rekreačnej vybavenosti na plochu občianskej vybavenosti (OV). Funkčná zmena pre zariadenie predškolskej výchovy (materská škôlka) je riešená na p.č. KN „C“ 1850/2, a čiastočne na 1850/1 a 1838 (0,42ha) v zastavanom území mesta. Dopravne je lokalita napojená na existujúcu obslužnú komunikáciu a technickú infraštruktúru (vodné hospodárstvo a energetika).



A3. Navrhovaná je funkčná zmena existujúcej plochy TTP a funkčnej plochy rekultivovanej a skládky tuhého komunálneho odpadu na plochu výrobných služieb (PS) - iba pre výstavbu fotovoltaickej elektrárne (FVE) do 5,0 MW. Funkčná zmena je určená na p.č. KN „C“ 15967 a 15635/1 (3,9 ha) prevažne mimo zastavaného územia mesta. Lokalita je rozdelená cestou I. triedy na dve časti. V ochrannom pásme cesty I/77 na existujúcej ploche TTP sa navrhuje funkčná plocha verejnej, ochrannej a izolačnej zelene. Dopravne sú obe lokality napojené na cestu I. triedy existujúcou a navrhovanou účelovou komunikáciou. Napojenie na existujúce vzdušné VN vedenie je navrhovanou VN káblou prípojkou a trafostanicou.



2. Údaje o výstupoch:

Dokumentácia ÚPN mesta obsahuje v zmysle stavebného zákona smerné a záväzné časti riešenia. Záväzné časti v rozsahu podľa § 12 vyhlášky č. 55/2001 Z.z. o územnoplánovacích podkladoch a územnoplánovacej dokumentácii sú rozhodujúcim výstupom procesu obstarania ZaD č.5 ÚPN mesta. V tomto zmysle výstupy definované v ZaD č.5 sú premietnuté do záväzných častí ÚPN mesta, ktoré budú vyhlásené VZN mesta. Dokumentácia návrhu ZaD č.5 ÚPN mesta je zverejnená na web stránke mesta www.spisskabela.sk a k nahliadnutiu na Mestskom úrade Spišská Belá a Okresnom úrade Prešov.

3. Údaje o priamych a nepriamych vplyvoch na životné prostredie:

Strategický dokument ZaD č. 5 ÚPN mesta bude po schválení základným dokumentom pre zabezpečenie trvalého súladu všetkých činností na území mesta s osobitným zreteľom na starostlivosť o životné prostredie, dosiahnutie ekologickej rovnováhy a zabezpečenie trvalo udržateľného rozvoja, pri šetrnom využívaní prírodných zdrojov a pri zachovaní prírodných, civilizačných a kultúrnych hodnôt územia. Územnoplánovací dokument nemá priamy negatívny vplyv na životné prostredie. Za nepriame vplyvy strategického dokumentu môžeme považovať zmenu priestorového usporiadania a funkčného využívania územia, vznik nových plôch, záber poľnohospodárskej pôdy, predpokladaný nárast frekvencie dopravy a nároky na novú infraštruktúru. Avšak tieto vplyvy sú spojené s rozvojom územia a samotný strategický dokument stanovuje limity a regulatívy na elimináciu týchto javov, čím prispieva k skvalitneniu životného prostredia v meste.

Očakávaná je priaznivá zmena životného prostredia, zlepšenie kvality života v meste, teda zlepšenie environmentálnych vplyvov a to doplnením plôch verejnej zelene, športu a rekreácie a pod.

4. Vplyv na zdravotný stav obyvateľstva:

Vo väzbe na stanovené ciele spracovania ZaD č.5 ÚPN mesta tento dokument nepredpokladá negatívny priamy ani nepriamy vplyv na zdravie obyvateľov. Úlohou tohto dokumentu je vylúčiť prípadné negatívne vplyvy na zdravotný stav obyvateľov, prípadne ich eliminovať.

5. Vplyvy na chránené územia vrátane návrhu opatrení na ich zmiernenie:

Strategický dokument ZaD č.5 ÚPN mesta nemá vplyv na chránené územia. V záujmovom území mesta sa nachádzajú dve územia európskeho významu SKUEV0144 Belianske lúky (zároveň Národná prírodná rezervácia) a SKUEV0333 Beliansky potok (zároveň Prírodná pamiatka), do ktorých ZaD č.5 nezasahujú.

Riešením ZaD č.5 ÚPN mesta sa nezasahuje do objektov ochrany pamiatok. V platnom ÚPN mesta sú rešpektované platné regulatívy pre ochranu nehnuteľných národných kultúrnych pamiatok (NKP), v zmysle zákona o ochrane pamiatkového fondu, v znení neskorších predpisov.

6. Možné riziká súvisiace s uplatňovaním strategického dokumentu:

Uplatnenie dokumentácie ZaD č.5 ÚPN mesta nepredstavuje riziká z hľadiska životného prostredia. V procese prerokovania dokumentácie ZaD č.5 ÚPN mesta v zmysle stavebného zákona budú prípadné ďalšie vplyvy identifikované.

7. Vplyvy na životné prostredie presahujúce štátne hranice:

Navrňované ZaD č.5 ÚPN mesta nebudú mať negatívny vplyv na životné prostredie presahujúci štátne hranice.

IV. Dotknuté subjekty

1. Vymedzenie zainteresovanej verejnosti vrátane jej združení:

Dotknutá verejnosť v zmysle § 6a ods. 2 zákona č. 24/2006Z.z., obyvatelia mesta Spišská Belá, fyzické a právnické osoby podnikajúce na riešenom území a majúce sídlo alebo majetkovoprávne záujmy v dotknutom území mesta.

2. Zoznam dotknutých subjektov:

1. Ministerstvo ŽP SR, Odbor štátnej geologickej správy, Nám. Ľudovíta Štúra č.1, Bratislava
2. Ministerstvo dopravy SR, Odbor stratégie a rozvoja, Nám. Slobody 6, 810 05 Bratislava
3. Ministerstvo obrany SR, Agentúra správy majetku, Detašované pracovisko Východ, Komenského 39/A, 040 01 Košice
4. Okresný úrad Prešov, odbor starostlivosti o životné prostredie, oddelenie ochrany prírody a vybraných zložiek životného prostredia kraja, Námestie mieru 3, 080 01 Prešov
5. Okresný úrad Prešov, odbor opravných prostriedkov, Námestie mieru 3, 080 01 Prešov
6. Okresný úrad Prešov, odbor výstavby a bytovej politiky, oddelenie územného plánovania, Námestie mieru 3, 080 01 Prešov
7. Okresný úrad Prešov, odbor cestnej dopravy a pozemných komunikácií, Námestie mieru 3, 080 01 Prešov
8. Okresný úrad Kežmarok, odbor starostlivosti o životné prostredie, úseky OP, ŠVS, OH, OO, Huncovská 1, 060 01 Kežmarok
9. Okresný úrad Kežmarok, odbor pozemkový a lesný, Mučeníkov 4, 060 01 Kežmarok

10. Okresný úrad Kežmarok, odbor cestnej dopravy a pozemných komunikácií, Dr. Alexandra 61,060 01 Kežmarok
11. Okresný úrad Kežmarok, odbor krízového riadenia, Dr. Alexandra 61,060 01 Kežmarok
12. Regionálny úrad verejného zdravotníctva so sídlom v Poprade, Zdravotnícka 3, 058 01 Poprad
13. Prešovský samosprávny kraj, Úrad PSK, odbor regionálneho rozvoja, oddelenie územného plánovania a ŽP, Námestie mieru 2, 080 01 Prešov
14. Krajský pamiatkový úrad Prešov, Hlavná 115, 080 01 Prešov
15. Mesto Spišská Belá, Kežmarok, Vysoké Tatry
16. Obce: Mlynčeky, Rakúsy, Lendak, Výborná, Slovenská Ves, Bušovce, Krížová Ves

3. Dotknuté susedné štáty:

Strategickým dokumentom nie sú dotknuté susedné štáty.

V. Doplňujúce údaje

1. Mapová a iná grafická dokumentácia:

Grafická časť ZaD č.5 ÚPN mesta je spracovaná v súlade s §12, ods. 7 vyhlášky č. 55/2001 Z.z., mierka spracovania hlavných výkresov je 1:5000 a 1:10 000 (katastrálne územie mesta).

2. Materiály použité pri vypracovaní strategického dokumentu:

Pre vypracovanie ZaD č.5 ÚPN mesta bola využitá dokumentácia schváleného ÚPN mesta Spišská Belá, v znení neskorších ZaD č. 1 - č. 4, všetky získané podklady a informácie v rámci prípravných prác.

VI. Miesto a dátum vypracovania oznámenia

V Spišskej Belej, marec 2024

VII. Potvrdenie správnosti údajov

1. Meno spracovateľa oznámenia:

Ing. arch. Dušan Marek, Košice

2. Potvrdenie správnosti údajov oznámenia podpisom oprávneného zástupcu obstarávateľa, pečiatka:

Ing. Mgr. Peter Zibura, primátor mesta Spišská Belá

.....
pečiatka, podpis



