




- návrh
-  plochy občianskej vybavenosti
  -  plochy polyfunkčnej vybavenosti OV/SD

**regulačný kód prípustného stavebného využitia plôch**

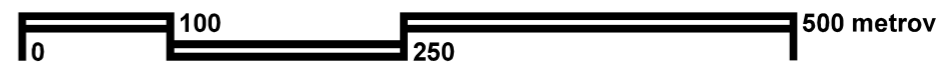
- Ov** občianska vybavenosť
- R** rekreačná vybavenosť
- 2/0,45** max. nadzemná podlažnosť / max. zastavanosť pozemku

**označenie druhu verejnej, občianskej, dopravnej a technickej vybavenosti**

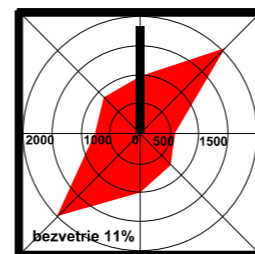
-  zariadenia predškolskej výchovy
- P** parkoviská (SD - statická doprava)

ZaD č.5 ÚPN mesta Spišská Belá  
schválené MsZ uznesením č. /2024, zo dňa 2024.  
Závazná časť ÚPN mesta Spišská Belá vyhlásená  
VZN č. /2024, schválená MsZ  
uznesením č. /2024, zo dňa 2024.

Ing. Mgr. Peter Zibura  
primátor mesta



obsah výkresu	<b>KOMPLEXNÝ URBANISTICKÝ NÁVRH ZASTAVANÉHO ÚZEMIA</b>	mierka <b>1:5 000</b>
---------------	--	--------------------------



architektonické štúdio



hlavný riešiteľ / autor	Ing.arch. Dušan Marek	číslo výkresu	
zodpovedný projektant	Ing.arch. Dušan Marek		
vypracoval	Ing.arch. Jakub Marek		
druh projektu	ÚPD	formát	2xA4
číslo zákazky	EXT_452/2023	dátum	2024

**4a1**