



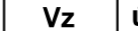


-  hranica územného bloku
-  hranica zmeny regulatívu v územnom bloku
-  151 číslo územného bloku
-  Ps 1 regulatívy územného bloku

Funkčný regulatív územného bloku

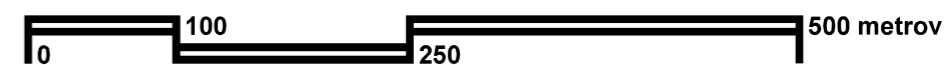
-  Ps-FVE územie pre výrobné služby - fotovoltaická elektrárň
-  Vz územie verejnej, ochrannej a izolačnej zelene

Priestorový regulatív územného bloku

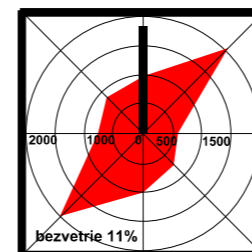
-  1 maximálna nadzemná podlažnosť objektov

ZaD č.5 ÚPN mesta Spišská Belá
schvánené MsZ uznesením č. /2024, zo dňa 2024.
Závazná časť ÚPN mesta Spišská Belá vyhlásená
VZN č. /2024, schvánená MsZ
uznesením č. /2024, zo dňa 2024.

Ing. Mgr. Peter Zibura
primátor mesta



obsah výkresu **NÁVRH REGULÁCIE ÚZEMNÝCH BLOKOV** mierka **1:5 000**



architektonické štúdio



hlavný riešiteľ / autor	Ing.arch. Dušan Marek	číslo výkresu	
zodpovedný projektant	Ing.arch. Dušan Marek		
vypracoval	Ing.arch. Jakub Marek		
druh projektu	ÚPD	formát	2xA4
číslo zákazky	EXT_452/2023	dátum	2024

názov dokumentácie
**Zmeny a doplnky č.5
územného plánu mesta SPIŠSKÁ BELÁ**
lokality A3

10a2