


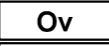





-  hranica zmeny regulatívu v územnom bloku
-  hranica zmeny regulatívu v územnom bloku na zrušenie
-  **Ov2/0,45** regulatívy územného bloku

Funkčný regulatív územného bloku

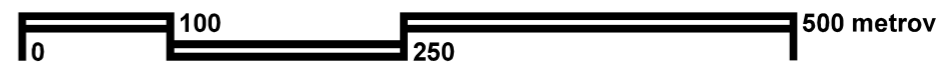
-  **Ov** územie občianskej vybavenosti
-  **Ps** územie pre výrobné služby

Priestorový regulatív územného bloku

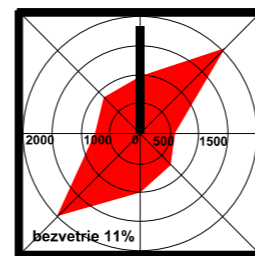
-  **2/...** maximálna nadzemná podlažnosť objektov
-  **.../0,45** maximálna zastavanosť pozemku

ZaD č.5 ÚPN mesta Spišská Belá
schválené MsZ uznesením č. /2024, zo dňa 2024.
Záväzná časť ÚPN mesta Spišská Belá vyhlásená
VZN č. /2024, schválená MsZ
uznesením č. /2024, zo dňa 2024.

Ing. Mgr. Peter Zibura
primátor mesta



obsah výkresu **NÁVRH REGULÁCIE ÚZEMNÝCH BLOKOV** mierka **1:5 000**



architektonické štúdio



hlavný riešiteľ / autor	Ing.arch. Dušan Marek	číslo výkresu	
zodpovedný projektant	Ing.arch. Dušan Marek		
vypracoval	Ing.arch. Jakub Marek		
druh projektu	ÚPD	formát	2xA4
číslo zákazky	EXT_452/2023	dátum	2024

názov dokumentácie **Zmeny a doplnky č.5 územného plánu mesta SPIŠSKÁ BELÁ** lokality A1-2

10a1