







-  hranica zmeny regulatívu v územnom bloku
-  hranica zmeny regulatívu v územnom bloku na zrušenie
-  regulatívy územného bloku

Funkčný regulatív územného bloku


-  územie občianskej vybavenosti
-  územie pre výrobné služby

Priestorový regulatív územného bloku

-  maximálna nadzemná podlažnosť objektov
-  maximálna zastavanosť pozemku

ZaD č.5 ÚPN mesta Spišská Belá
schvánené MsZ uznesením č. /2024, zo dňa 2024.
Záväzná časť ÚPN mesta Spišská Belá vyhlásená
VZN č. /2024, schvánená MsZ
uznesením č. /2024, zo dňa 2024.

Ing. Mgr. Peter Zibura
primátor mesta



obsah výkresu **NÁVRH REGULÁCIE ÚZEMNÝCH BLOKOV** mierka **1:5 000**



architektonické štúdio



názov dokumentácie	Zmeny a doplnky č.5 územného plánu mesta SPIŠSKÁ BELÁ			lokality A1-2
hlavný riešiteľ / autor	Ing.arch. Dušan Marek	číslo výkresu		
zodpovedný projektant	Ing.arch. Dušan Marek			
vypracoval	Ing.arch. Jakub Marek			
druh projektu	ÚPD	formát	2x A4	10a1
číslo zákazky	EXT 452/2023	dátum	2024	