

Meno priezvisko: *Ďán Špáček, Veronika Špáčková, Anna Samková*
Dátum narodenia:
Trvalý pobyt: *Papradlá 132, Papradská 132, Lúčna 17*

Dňa: *24. 9. 2022* 2022 tel: ..

Mesto Spišská Belá

Petzvalova 18,
059 01, Spišská Belá

19-10-2022

14158-2022/8948

V e c : **Žiadosť o odkúpenie pozemku v k.ú.:** *Spišská Belá*

Horeuvedený: *Ďán a Veronika Špáček, Anna Samková*

Žiadam týmto mestské zastupiteľstvo v Spišskej Belej o odkúpenie pozemku: *ostatí pozemku*

Parc.č.: *243/2*
Druh pozemku
Výmera v m²
LV:
k.ú.: *Spišská Belá*

pre účely: *vysporiadanie nami využívaného pozemku*

Podpis: *Ďán Špáček Samková*

Odkúpenie pozemku žiadame *3/4** na meno *Ďán a Veronika Špáček*, *1/4** na meno *Anna Samková*
* podielu

Súhlasím s použitím osobných údajov ako aj s ich zverejnením na vyhotovenie kúpnej zmluvy


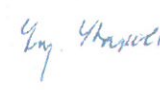


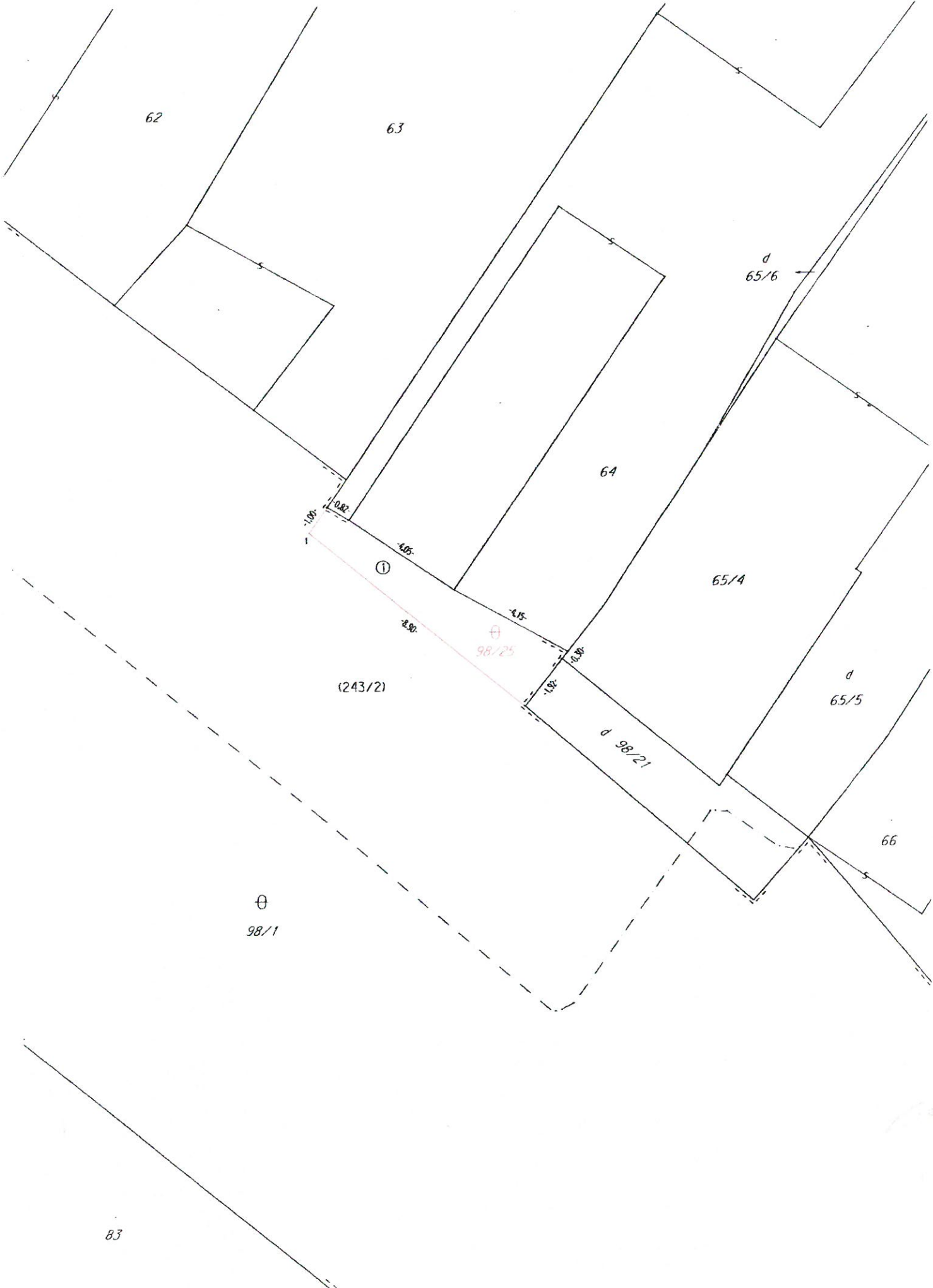
Spoplatnené v zmysle zákona

č. 172/2014 Z.z.

o poplatkoch za úradné overenie

Geometrický plán je podkladom na právne úkony, keď údaje doterajšieho stavu výkazu výmer sú zhodné s údajmi platných výpisov z katastra nehnuteľností

Vyhoviteľ Geodézia O.M. Ing. Olga Mlynarčíková Krátka 21, 05901 Spišská Belá e-mail: geodeziaom@seznam.cz IČO: 40124037	Kraj <i>Prešovský</i>	Okres <i>Kežmarok</i>	Obec <i>Spišská Belá</i>		
	Katastr. územie <i>Spišská Belá</i>	Číslo plánu <i>55/2023</i>	Mapový list č. <i>Kežmarok 7-2/12</i>		
GEOMETRICKÝ PLÁN na určenie vlastníckych práv k nehnuteľnosti p.č. 98/25.					
Vyhoviteľ		Autorizačne overil		Úradne overil Meno: <i>Ing. Iveta Kapoľková</i>	
Dňa: <i>11.04.2023</i>	Meno: <i>Ing. Olga Mlynarčíková</i>	Dňa: <i>11.04.2023</i>	Meno: <i>Ing. Olga Mlynarčíková</i>	Dňa: <i>19-04-2023</i>	Číslo: <i>61-269/2023</i>
Nové hranice boli v prírode označené <i>kolíkmi</i>		Náležitosťami a presnosťou zodpovedá predpisom		Úradne overené podľa § 9 zákona NR SR č.215/1995 Z.z. o geodézii a kartografii	
Záznam podrobného merania (meračský náčrt) č. <i>2555</i>		 Pečiatka a podpis		 Pečiatka a podpis	
Súradnice bodov označených číslami a ostatné meračské údaje sú uložené vo všeobecnej dokumentácii					



62

63

64

65/4

d 65/5

d 65/6

66

83

(243/2)

98/25

d 98/21

⊕
98/1

①

1.05

0.82

4.05

2.80

4.15

0.80

0.80

VÝKAZ VÝMER															
Doterajší stav					Zmeny					Nový stav					
listu vlast.	Číslo parcely		Výmera		Druh pozemku	D i e l	k parcele číslo	m ²	od parcely číslo	m ²	Číslo parcely	Výmera		Druh pozemku	Vlastník (iná opráv. osoba) adresa (sídlo)
	LV	KN - E	KN	ha								m ²	ha		
STAV PRÁVNÝ															
1	243/2			8454	zastav.pl.	1	98/25	14			(243/2	8440	zastav.pl.)	doterajší	
						1		243/2	14	98/25	14	ostat.pl.	37	Špak Ján a Veronika Popradská 62 Strážky	
<i>Spolu:</i>				8454				14	14		8454				
STAV PODĽA REGISTRA C KN															
		98/1	1	6731	ostat.pl.					98/1	1	6717	ostat.pl.	doterajší	
										98/25	14	ostat.pl.	37	ako v stave právnom	
<i>Spolu:</i>				1	6731						1	6731			

Legenda: kód spôsobu využívania pozemkov:

37 - Skaly, svahy, rokliny, výmole, vysoké medze s krovím alebo kamením

