



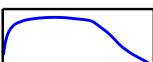
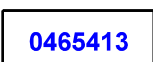
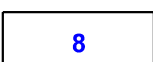






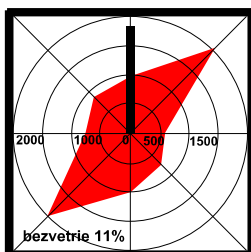
-  hranica katastrálneho územia
-  trvalé trávne porasty
-  orná pôda
-  lesy
-  hranice bonitovaných pôdno-ekologických jednotiek (BPEJ)
-  kód BPEJ
-  skupina BPEJ
-  lokalita záberu
-  poradové číslo lokality záberu
-  odvodnenie pôdy

ZaD č.4 ÚPN mesta Spišská Belá
 schválené MsZ uznesením č.28/2021, zo dňa 11.03.2021.
 Závazná časť ÚPN mesta Spišská Belá vyhlásená
 VZN č.3/2021, schválená MsZ
 uznesením č.29/2021, zo dňa 11.03.2021.

Jozef Kuna
 primátor mesta



obsah výkresu	PERSPEKTÍVNE POUŽITIE PP A LP NA NEPOL'NOHOSPODÁRSKE ÚČELY	mierka 1:5 000
---------------	---	--------------------------



architektonické štúdio

ADM

Starozagorská ul.11
 040 23 Košice
 tel.: 0905 892932
 admmarek@gmail.com

názov dokumentácie		Zmeny a doplnky č.4 územného plánu mesta SPIŠSKÁ BELÁ	
hlavný riešiteľ / autor	Ing.arch. Dušan Marek	číslo výkresu	
zodpovedný projektant	Ing.arch. Dušan Marek	8d	
vypracoval	Ing. Alžbeta Mareková		
druh projektu	ÚPD	formát	1xA4
číslo zákazky	EXT_051/2020	dátum	2021