






- návrh**
-  objekty a plochy zástavby
 -  obslužné komunikácie funkčnej triedy C3
 -  samostatné pešie trasy a chodníky
 -  P verejné plochy statickej dopravy
 -  P polyfunkčná plocha statickej dopravy a verejnej zelene
- stav**
-  dopravná značka označujúca začiatok a koniec obce

ZaD č.4 ÚPN mesta Spišská Belá
schvánené MsZ uznesením č.28/2021, zo dňa 11.03.2021.
Záväzná časť ÚPN mesta Spišská Belá vyhlásená
VZN č.3/2021, schválená MsZ
uznesením č.29/2021, zo dňa 11.03.2021.

Jozef Kuna
primátor mesta



obsah výkresu	NÁVRH VEREJNÉHO DOPRAVNÉHO VYBAVENIA	mierka	1:5 000
---------------	---	--------	----------------



architektonické štúdio ADM Starozagorská ul.11 040 23 Košice tel: 0906 922932 adm@adm.sk	názov dokumentácie	Zmeny a doplnky č.4 lokality A10-15	
	územného plánu mesta	SPIŠSKÁ BELÁ	
hlavný riešiteľ / autor	Ing.arch. Dušan Marek	číslo výkresu	
zodpovedný projektant	Ing.arch. Dušan Marek		
vypracoval	Ing. Alžbeta Mareková		
druh projektu	ÚPD	formát	2x A4
číslo zákazky	EXT_051/2020	dátum	2021

5a3