

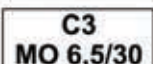


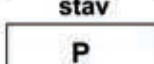




<p>návrh</p>  <p>objekty a plochy zástavby</p>  <p>obslužné komunikácie</p>  <p>funkčná trieda a kategória komunikácie</p>  <p>ochranné pásmo komunikácie na zrušenie</p>	<p>návrh</p>  <p>samostatné pešie trasy a chodníky</p> <p>stav</p>  <p>plochy statickej dopravy, parkoviska</p>  <p>dopravná značka označujúca začiatok a koniec obce</p>  <p>ochranné pásmo komunikácie</p>
--	--

ZaD č.4 ÚPN mesta Spišská Belá
schválené MsZ uznesením č.28/2021, zo dňa 11.03.2021.
Záväzná časť ÚPN mesta Spišská Belá vyhlásená
VZN č.3/2021, schválená MsZ
uznesením č.29/2021, zo dňa 11.03.2021.

Jozef Kuna
primátor mesta



obsah výkresu	NÁVRH VEREJNÉHO DOPRAVNÉHO VYBAVENIA	mierka 1:5 000
---------------	---	--------------------------



architektonické štúdio



hlavný riešiteľ / autor	Ing.arch. Dušan Marek	číslo výkresu	
zodpovedný projektant	Ing.arch. Dušan Marek		
vypracoval	Ing. Alžbeta Mareková		
druh projektu	ÚPD	formát	1xA4
číslo zákazky	EXT_051/2020	dátum	2021

5a1