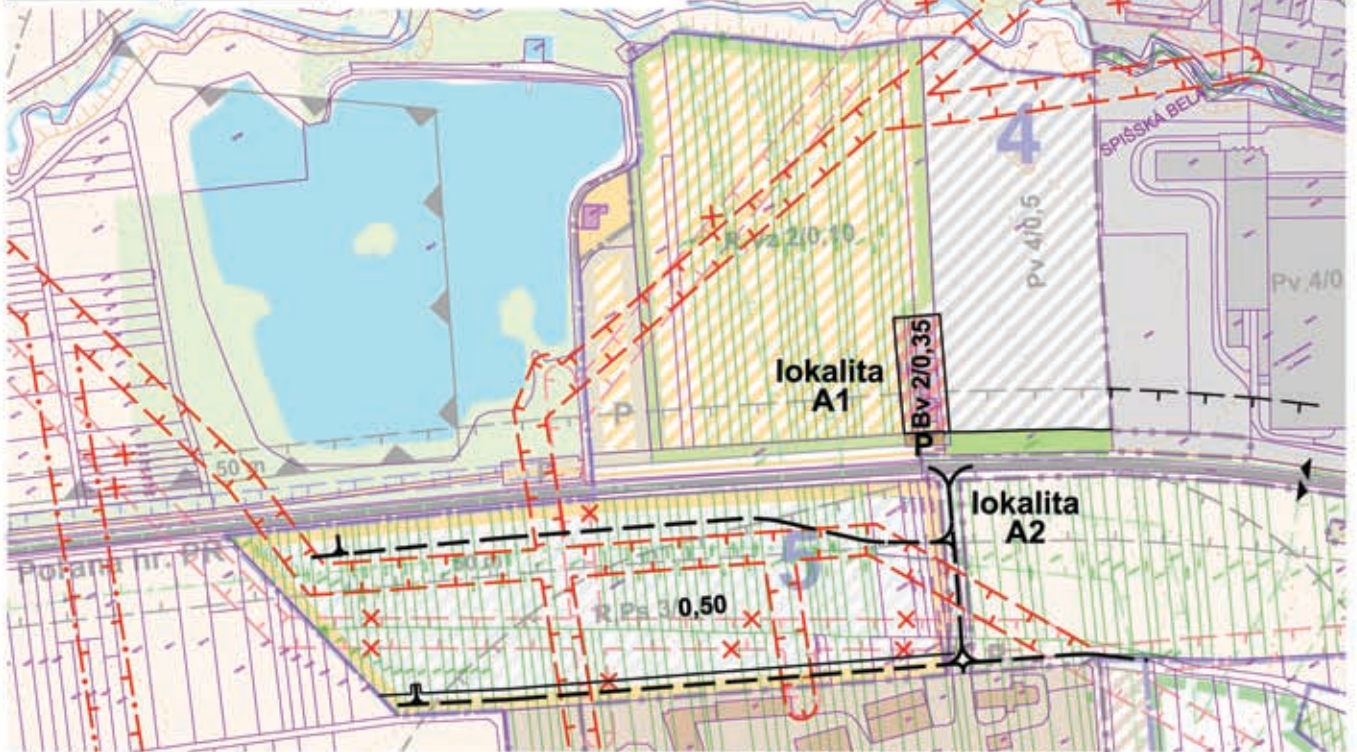










ÚPN-O 2008; ZaD č.1, 2, 3

stav	návrh	
		plochy a objekty rodinnej zástavby
		plochy polyfunkčnej vybavenosti Ov/Pv
		plochy statickej dopravy
		plochy ostatnej zelene



stav	návrh	
		obslužné komunikácie
		dopravná značka označujúca začiatok a koniec obce
		ochranné pásmo
		zrušené ochranné pásmo

regulačný kód prípustného stavebného využitia plôch

Bv	plochy vidieckeho bývania
Ov	plochy občianskej vybavenosti
Pv	plochy výroby
P	plochy statickej dopravy, parkoviska
2/0,4	max. nadzemná podlažnosť zástavby /max. zastavanosť pozemku
4*	doplnenie regulatívu (viď.:záväzná časť 1.4.14)

ZaD č.4 ÚPN mesta Spišská Belá
schválené MsZ uznesením č.28/2021, zo dňa 11.03.2021.
Záväzná časť ÚPN mesta Spišská Belá vyhlásená
VZN č.3/2021, schválená MsZ
uznesením č.29/2021, zo dňa 11.03.2021.

Jozef Kuna
primátor mesta



obsah výkresu

**KOMPLEXNÝ URBANISTICKÝ NÁVRH
ZASTAVANÉHO ÚZEMIA**

mierka

1:5 000



architektonické štúdio

ADM

Starozagorská ul.11
040 23 Košice
tel.: 0905 892932
adm@adm.sk

hlavný riešiteľ / autor

Ing.arch. Dušan Marek

zodpovedný projektant

Ing.arch. Dušan Marek

vypracoval

Ing. Alžbeta Mareková

druh projektu

ÚPD

formát 1x A4

číslo zákazky

EXT_051/2020

dátum 2021

2, lokality A1-3

**Zmeny a doplnky č.4
územného plánu mesta SPIŠSKÁ BELÁ**

číslo výkresu

4a1