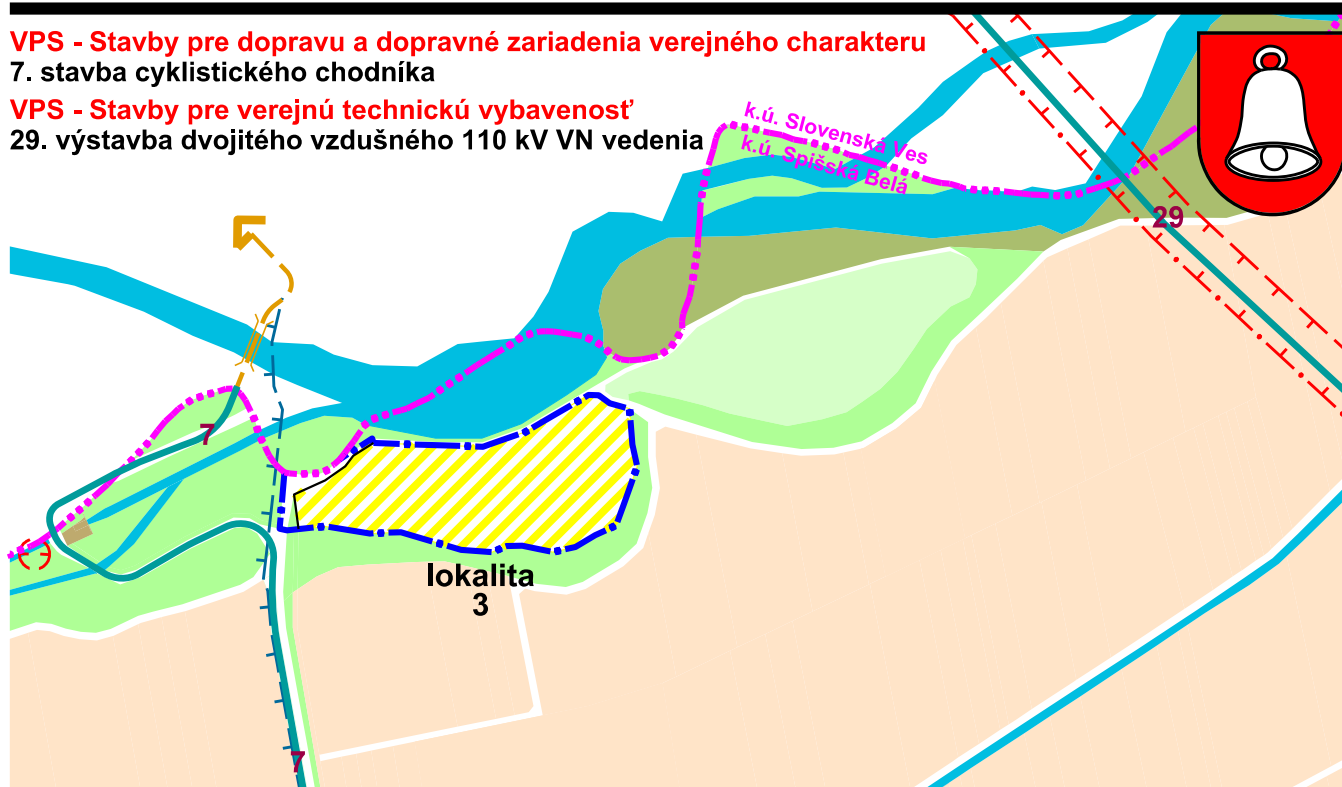



VPS - Stavby pre dopravu a dopravné zariadenia verejného charakteru

7. stavba cyklistického chodníka

VPS - Stavby pre verejnú technickú vybavenosť

29. výstavba dvojitého vzdušného 110 kV VN vedenia



Funkčné záväzné regulatívy:

stav	návrh	
		plochy technickej vybavenosti
		plochy ostatnej zelene
		plochy trvalého trávneho porastu
		plochy ornej pôdy
		plochy lesných pozemkov
		plocha športovej vybavenosti

Liniové regulatívy:

stav	návrh	
		hranica katastrálneho územia
		hranica súčasne zastavaného územia
		ochranné pásmo vzdušného VN vedenia
		ochranné pásmo TANAPu
		vodný tok
		účelová komunikácia


Verejnoprospešné stavby:

stavby verejného dopravného a technického vybavenia

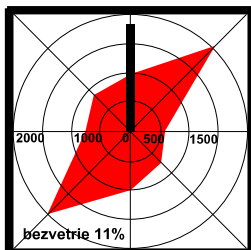
13 poradové číslo VPS

ZaD č.4 ÚPN mesta Spišská Belá
schválené MsZ uznesením č. _____ zo dňa _____
Záväzná časť ÚPN mesta Spišská Belá vyhlásená
VZN č. _____ schválená uznesením MsZ
č. _____ zo dňa _____

Jozef Kuna
primátor mesta



obsah výkresu	NÁVRH FUNKČNÝCH PLOCH A SCHÉMA VEREJNOPROSPEŠNÝCH STAVIEB	mierka	1:5 000
---------------	--	--------	----------------



architektonické štúdio



Starozagorská ul.11
040 23 Košice
tel.: 0905 892332
adm@adm@gmail.com

hlavný riešiteľ / autor	Ing.arch. Dušan Marek	číslo výkresu	
zodpovedný projektant	Ing.arch. Dušan Marek		
vypracoval	Ing. Alžbeta Mareková		
druh projektu	ÚPD	formát	1xA4
číslo zákazky	EXT_051/2020	dátum	2020

9d

názov dokumentácie
**Zmeny a doplnky č.4
územného plánu mesta SPIŠSKÁ BELÁ**