




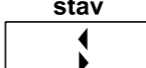
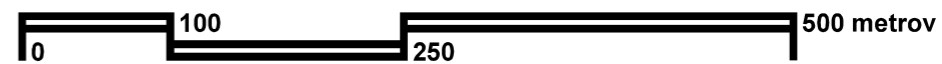


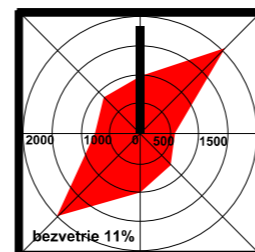
- návrh**
-  objekty a plochy zástavby
 -  obslužné komunikácie funkčnej triedy C3
 -  samostatné pešie trasy a chodníky
 -  verejné plochy statickej dopravy
 -  polyfunkčná plocha statickej dopravy a verejnej zelene
- stav**
-  dopravná značka označujúca začiatok a koniec obce

ZaD č.4 ÚPN mesta Spišská Belá
 schválené MsZ uznesením č. _____ zo dňa _____
 Závazná časť ÚPN mesta Spišská Belá vyhlásená
 VZN č. _____ schválená uznesením MsZ
 č. _____ zo dňa _____

Jozef Kuna
 primátor mesta



obsah výkresu **NÁVRH VEREJNÉHO DOPRAVNÉHO VYBAVENIA** mierka **1:5 000**



architektonické štúdio



hlavný riešiteľ / autor	Ing.arch. Dušan Marek	číslo výkresu	
zodpovedný projektant	Ing.arch. Dušan Marek		
vypracoval	Ing. Alžbeta Mareková		
druh projektu	ÚPD	formát	2xA4
číslo zákazky	EXT_051/2020	dátum	2020

názov dokumentácie **lokality A10-15**
Zmeny a doplnky č.4
územného plánu mesta SPIŠSKÁ BELÁ

5a3