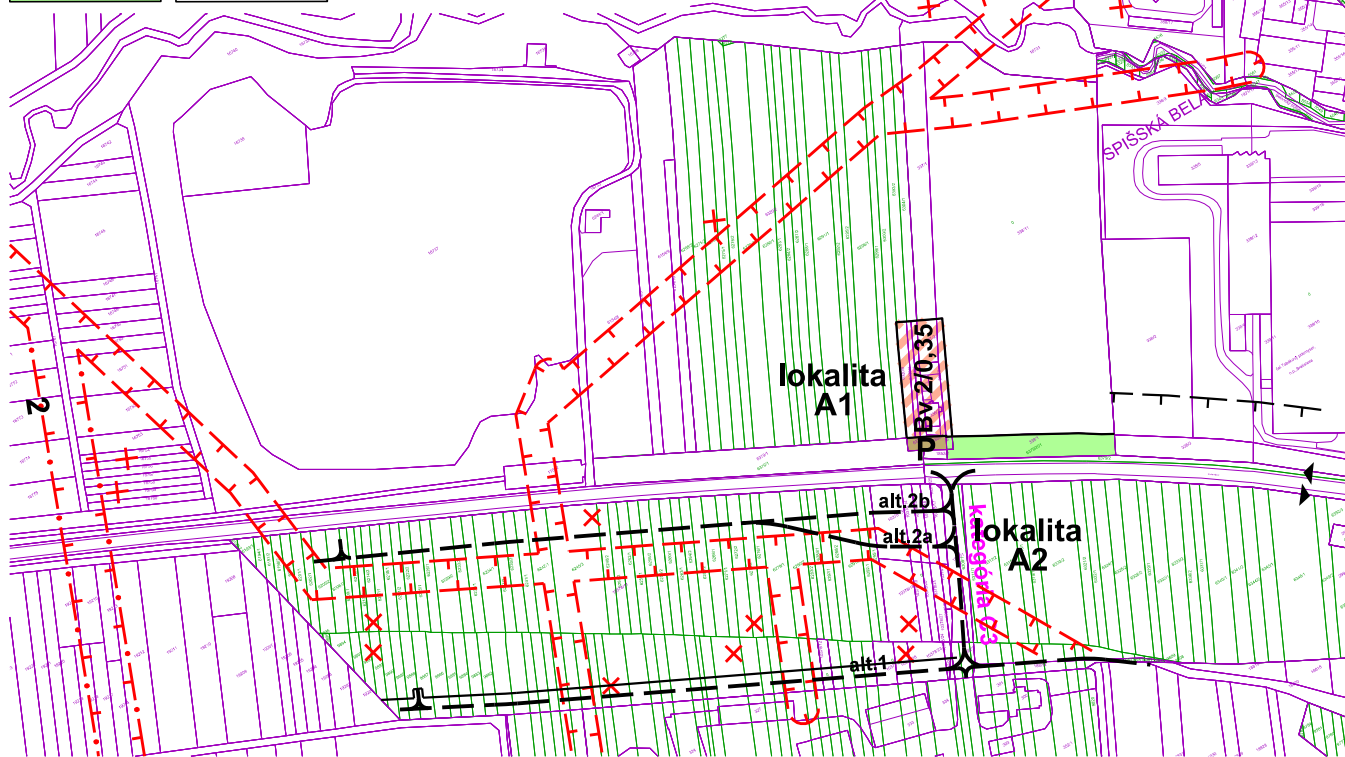


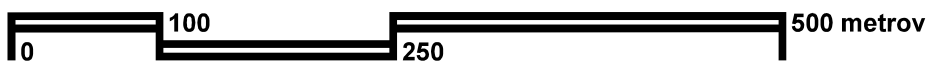
stav	návrh	
		plochy a objekty rodinnej zástavby
		plochy polyfunkčnej vybavenosti Ov/Pv
		plochy statickej dopravy
		plochy ostatnej zelene



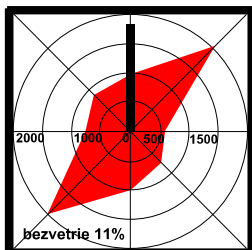
stav	návrh	
		obslužné komunikácie
		dopravná značka označujúca začiatok a koniec obce
		ochranné pásmo
		zrušené ochranné pásmo

**regulačný kód prípustného stavebného využitia plôch**

	plochy vidieckeho bývania
	plochy občianskej vybavenosti
	plochy výroby
	plochy statickej dopravy, parkoviska
	max. nadzemná podlažnosť zástavby / max. zastavanosť pozemku
	doplnenie regulatívu (viď.:záväzná časť 1.4.14)



obsah výkresu	<b>KOMPLEXNÝ URBANISTICKÝ NÁVRH ZASTAVANÉHO ÚZEMIA</b>	mierka	<b>1:5 000</b>
---------------	--	--------	----------------



architektonické štúdio

**ADM**

Starozagorská ul.11  
040 23 Košice  
tel.: 0905 892932  
adm@adm.com

hlavný riešiteľ / autor	Ing.arch. Dušan Marek	2, lokality A1-3	
zodpovedný projektant	Ing.arch. Dušan Marek	číslo výkresu	
vypracoval	Ing. Alžbeta Mareková	<b>4a1</b>	
druh projektu	ÚPD	formát	1xA4
číslo zákazky	EXT_051/2020	dátum	2020