









ÚPN-O 2008; ZaD č.1, 2, 3

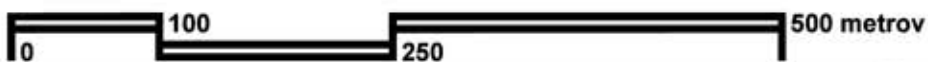
stav	návrh	
		plochy a objekty rodinnej zástavby
		plochy polyfunkčnej vybavenosti Ov/Pv
		plochy statickej dopravy
		plochy ostatnej zelene



stav	návrh	
		obslužné komunikácie
		dopravná značka označujúca začiatok a koniec obce
		ochranné pásmo
		zrušené ochranné pásmo

regulačný kód prípustného stavebného využitia plôch

Bv	plochy vidieckeho bývania
Ov	plochy občianskej vybavenosti
Pv	plochy výroby
P	plochy statickej dopravy, parkoviska
2/0,4	max. nadzemná podlažnosť zástavby / max. zastavanosť pozemku
4*	doplnenie regulatívu (viď.:záväzná časť 1.4.14)



obsah výkresu

**KOMPLEXNÝ URBANISTICKÝ NÁVRH
ZASTAVANÉHO ÚZEMIA**

mierka

1:5 000



architektonické štúdio

ADM

Starozagorská ul.11
040 23 Košice
tel.: 0905 892932
adm@adm@gmail.com

hlavný riešiteľ / autor

Ing.arch. Dušan Marek

zodpovedný projektant

Ing.arch. Dušan Marek

vypracoval

Ing. Alžbeta Mareková

druh projektu

ÚPD

formát

1x A4

číslo zákazky

EXT_051/2020

dátum

2020

2, lokality A1-3

územného plánu mesta SPIŠSKÁ BELÁ

číslo výkresu

4a1