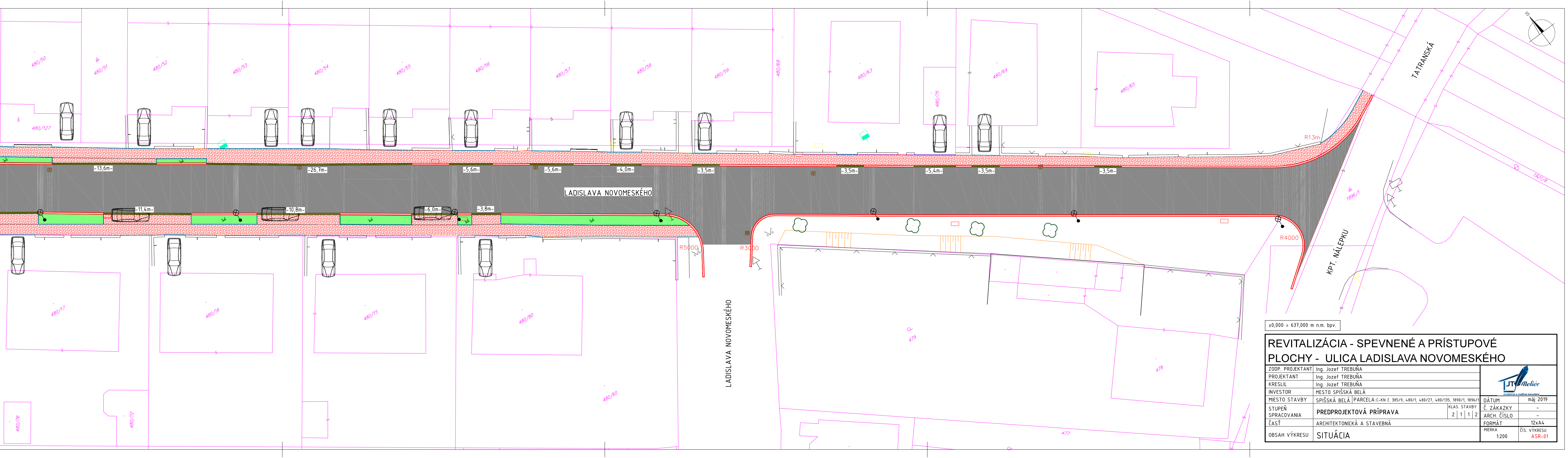
TATRANSKÁ
KPT. NÁLEPKU
LADISLAVA NOVOMESKÉHO
LADISLAVA NOVOMESKÉHO
R13m
R4000
R3000
R5000
-3,5m-
-3,5m-
-5,4m-
-3,5m-
-3,5m-
-3,5m-
-4,0m-
-5,6m-
-5,6m-
-26,7m-
-13,6m-
-3,8m-
-6,0m-
-10,8m-
-11,4m-
480/50
480/51
480/127
480/52
480/53
480/54
480/55
480/56
480/57
480/58
480/59
480/68
480/63
480/75
480/64
480/65
1896/1
1921/6
480/17
480/16
480/15
480/80
480/60
480/76
480/72
479
478
477

±0,000 = 637,000 m n.m. bpv.

REVITALIZÁCIA - SPEVNENÉ A PRÍSTUPOVÉ PLOCHY - ULICA LADISLAVA NOVOMESKÉHO

ZODP. PROJEKTANT	Ing. Jozef TREBUŇA		
PROJEKTANT	Ing. Jozef TREBUŇA		
KRESLIL	Ing. Jozef TREBUŇA		
INVESTOR	MESTO SPIŠSKÁ BELÁ		
MIESTO STAVBY	SPIŠSKÁ BELÁ PARCELA: C-KN č. 385/9, 480/1, 480/27, 480/135, 1890/1, 1896/1	DÁTUM	máj 2019
STUPEŇ SPRACOVANIA	PREDPROJEKTOVÁ PRÍPRAVA KLAS. STAVBY 2 1 1 2	Č. ZÁKAZKY	-
		ARCH. ČÍSLO	-
ČASŤ	ARCHITEKTONICKÁ A STAVEBNÁ	FORMÁT	12xA4
OBSAH VÝKRESU	SITUÁCIA	MIERKA 1:200	ČÍS. VÝKRESU ASR-01

JT Ateliér
projekčná a realitná kancelária

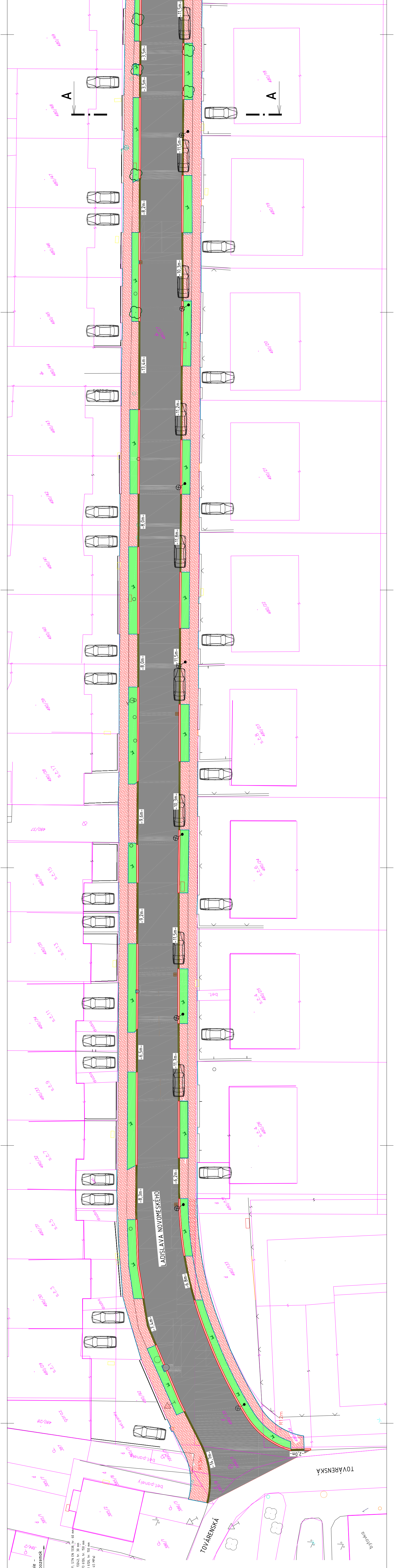
A
A
LADISLAVA NOVOMESKÉHO
TOVÁRENSKÁ
TOVÁRENSKÁ
bytovka
-11,5m-
-3,5m-
-3,5m-
-11,5m-
-8,7m-
-10,3m-
-13,4m-
-11,2m-
-8,0m-
-11,8m-
-8,0m-
-11,5m-
-9,6m-
-10,3m-
-9,2m-
-11,5m-
-6,5m-
-11,7m-
-6,2m-
-8,3m-
-5,8m-
-7,4m-
-14,7m-
-2,0m-
R12m
R15m
garaz
bet.panely
bet.panely
bet.panely
480/29
480/92
480/28
480/135
480/134
385/3
385/7
385/8
385/9
385/2
385/1
386/3
386/1
384/2
387
1890/1
1890/3

REZ A-A; M1:50

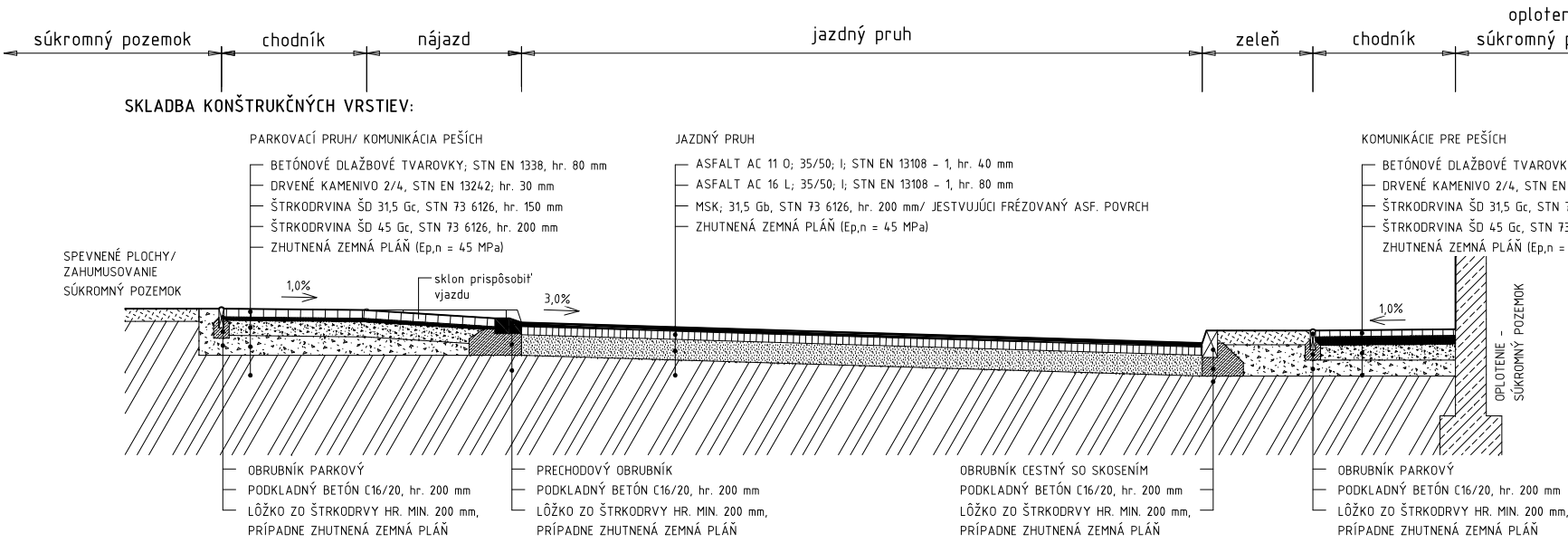
oploten
súkromný pozemok
chodník
nájazd
jazdný pruh
zeleň
chodník
súkromný p
SKLADBA KONŠTRUKČNÝCH VRSTIEV:
PARKOVACÍ PRUH/ KOMUNIKÁCIA PEŠÍCH
BETÓNOVÉ DLAŽBOVÉ TVAROVKY; STN EN 1338, hr. 80 mm
DRVENÉ KAMENIVO 2/4, STN EN 13242; hr. 30 mm
ŠTRKODRVINA ŠD 31,5 Gc, STN 73 6126, hr. 150 mm
ŠTRKODRVINA ŠD 45 Gc, STN 73 6126, hr. 200 mm
ZHUTNENÁ ZEMNÁ PLÁŇ (Ep,n = 45 MPa)
JAZDNÝ PRUH
ASFALT AC 11 O; 35/50; I; STN EN 13108 - 1, hr. 40 mm
ASFALT AC 16 L; 35/50; I; STN EN 13108 - 1, hr. 80 mm
MSK; 31,5 Gb, STN 73 6126, hr. 200 mm/ JESTVUJÚCI FRÉZOVANÝ ASF. POVRCH
ZHUTNENÁ ZEMNÁ PLÁŇ (Ep,n = 45 MPa)
KOMUNIKÁCIE PRE PEŠÍCH
BETÓNOVÉ DLAŽBOVÉ TVAROVK
DRVENÉ KAMENIVO 2/4, STN EN
ŠTRKODRVINA ŠD 31,5 Gc, STN
ŠTRKODRVINA ŠD 45 Gc, STN 73
ZHUTNENÁ ZEMNÁ PLÁŇ (Ep,n =
SPEVNENÉ PLOCHY/
ZAHUMUSOVANIE
SÚKROMNÝ POZEMOK
1,0%
sklon prispôsobiť
vjazdu
3,0%
1,0%
OPLOTENIE -
SÚKROMNÝ POZEMOK
OBRUBNÍK PARKOVÝ
PODKLADNÝ BETÓN C16/20, hr. 200 mm
LÔŽKO ZO ŠTRKODRVY HR. MIN. 200 mm,
PRÍPADNE ZHUTNENÁ ZEMNÁ PLÁŇ
PRECHODOVÝ OBRUBNÍK
PODKLADNÝ BETÓN C16/20, hr. 200 mm
LÔŽKO ZO ŠTRKODRVY HR. MIN. 200 mm,
PRÍPADNE ZHUTNENÁ ZEMNÁ PLÁŇ
OBRUBNÍK CESTNÝ SO SKOSENÍM
PODKLADNÝ BETÓN C16/20, hr. 200 mm
LÔŽKO ZO ŠTRKODRVY HR. MIN. 200 mm,
PRÍPADNE ZHUTNENÁ ZEMNÁ PLÁŇ
OBRUBNÍK PARKOVÝ
PODKLADNÝ BETÓN C16/20, hr. 200 mm
LÔŽKO ZO ŠTRKODRVY HR. MIN. 200 mm,
PRÍPADNE ZHUTNENÁ ZEMNÁ PLÁŇ

LEGENDA:

KATASTER
CESTNÝ OBRUBNÍK
CESTNÝ OBRUBNÍK ULOŽENÝ NA LEŽATO. PRECHODOVÝ OBRUBNÍK
PARKOVÝ/ CHODNÍKOVÝ OBRUBNÍK

LEGENDA PLÔCH:

NOVÉ ASFALTOVÉ SPEVNENÉ PLOCHY
NOVÉ DLÁŽDENÉ CHODNÍKY
🟩 ZELEŇ

LEGENDA ZNAČIEK:

JEDNOTLIVÝ STROM
○ ○ ŠUPÁTKO VODOVODNÉ / PLYNOVÉ
○ KANALIZAČNÁ ŠACHTA
DISTRIBUČNÝ REGULÁTOR
ROZDEĽOVACIA SKRINKA

LEGENDA ZNAČIEK:

◐ ● BETÓNOVÝ/ DREVENÝ STOŽIAR
DOPRAVNÁ ZNAČKA
⊗ SVIETIDLO NA STOŽIARI
OCHRANNÝ TYČOVÝ ZNAK
PODZEMNÝ HYDRANT
▦ VPUSŤ
VSTUPNÁ BRÁNA

POZNÁMKY:

- V MIESTE VJAZDU NA SÚKROMNÝ POZEMOK NAVRHUJEM BETÓNOVÉ DLAŽOBNÉ TVAROVKY HR. 80 mm PODĽA STN EN 1338
- V MIESTE KOMUNIKÁCIE PIEŠÍCH NAVRHUJEM BETÓNOVÉ DLAŽOBNÉ TVAROVKY HR. 60 mm PODĽA STN EN 1338