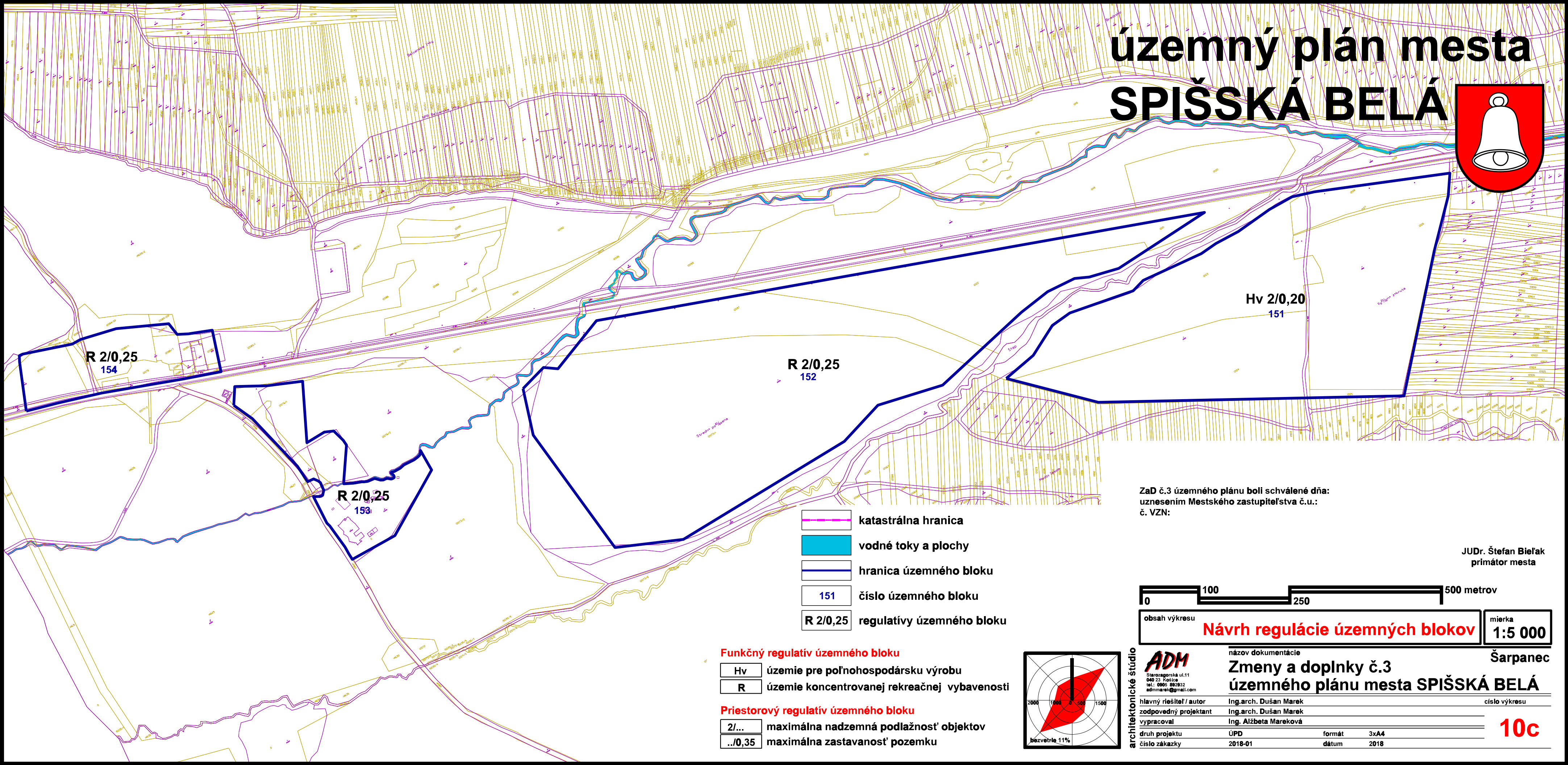




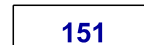
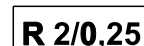


# územný plán mesta SPIŠSKÁ BELÁ



ZaD č.3 územného plánu boli schválené dňa:  
uznesením Mestského zastupiteľstva č.u.:  
č. VZN:

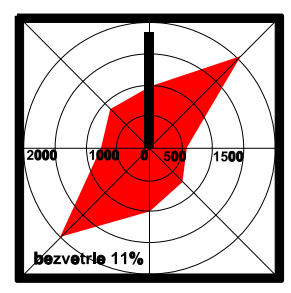
JUDr. Štefan Bieľak  
primátor mesta

-  katastrálna hranica
-  vodné toky a plochy
-  hranica územného bloku
-  151 číslo územného bloku
-  R 2/0,25 regulatívy územného bloku

0 100 250 500 metrov

obsah výkresu **Návrh regulácie územných blokov** mierka **1:5 000**

- Funkčný regulatív územného bloku**
- Hv** územie pre poľnohospodársku výrobu
  - R** územie koncentrovanej rekreačnej vybavenosti
- Priestorový regulatív územného bloku**
- 2/...** maximálna nadzemná podlažnosť objektov
  - ..0,35** maximálna zastavanosť pozemku



architektonické štúdio **ADM**  
Starozagorská ul.11  
040 23 Košice  
tel.: 0905 892332  
adm@adm.sk

názov dokumentácie  
**Zmeny a doplnky č.3  
územného plánu mesta SPIŠSKÁ BELÁ**

Šarpanec

hlavný riešiteľ / autor Ing.arch. Dušan Marek  
zodpovedný projektant Ing.arch. Dušan Marek  
vypracoval Ing. Alžbeta Mareková

druh projektu ÚPD formát 3xA4  
číslo zákazky 2018-01 dátum 2018

číslo výkresu **10c**