

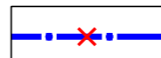


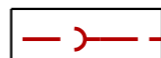

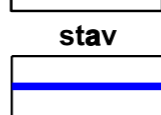


# územný plán mesta SPIŠSKÁ BELÁ



## návrh

-  hranica súčasne zastavaného územia
  -  navrhovaná hranica skutočne zastavaného územia na zrušenie
  -  objekty a plochy zástavby
  -  vodovodné potrubie
  -  splašková kanalizácia
  -  dažďová kanalizácia
- ## stav
-  záplavová čiara pre prietok Q100 ročnej vody

územný plán bol schválený dňa:  
uznesením Mestského zastupiteľstva č.u.:  
č. VZN:

JUDr. Štefan Bielač  
primátor mesta



obsah výkresu **NÁVRH VEREJNÉHO TECHNICKÉHO VYBAVENIA  
VODNÉ HOSPODÁRSTVO** mierka **1:5 000**

architektonická kancelária

**arka**

SPOLOČNOSŤ s r.o.  
040 01 Košice  
Zvonárska ul. 23  
tel./fax: 055 728 41 51  
e-mail: arka@stonline.sk

názov dokumentácie

**ÚZEMNÝ PLÁN MESTA SPIŠSKÁ BELÁ  
ZaD č.2**

obstarávateľ

**Mesto Spišská Belá**

hlavný riešiteľ / autor	ing. arch. Dušan MAREK	číslo výkresu	<b>6a</b>
hlavný inžinier projektu	ing. arch. Dušan MAREK		
zodpovedný projektant	ing. Juraj JOCHMANN		
vypracoval	Jozef Žiaran ml.      Ing. arch. Dušan MAREK		
kreslil	Jozef Žiaran ml.      kontroloval ing. arch. Dezider KOVÁCS		
druh projektu	územnoplánovacia dokumentácia	číslo sady	
číslo zákazky	2818/2016	formát	2xA4
archívne číslo	upg 2818/2016	dátum	2017

