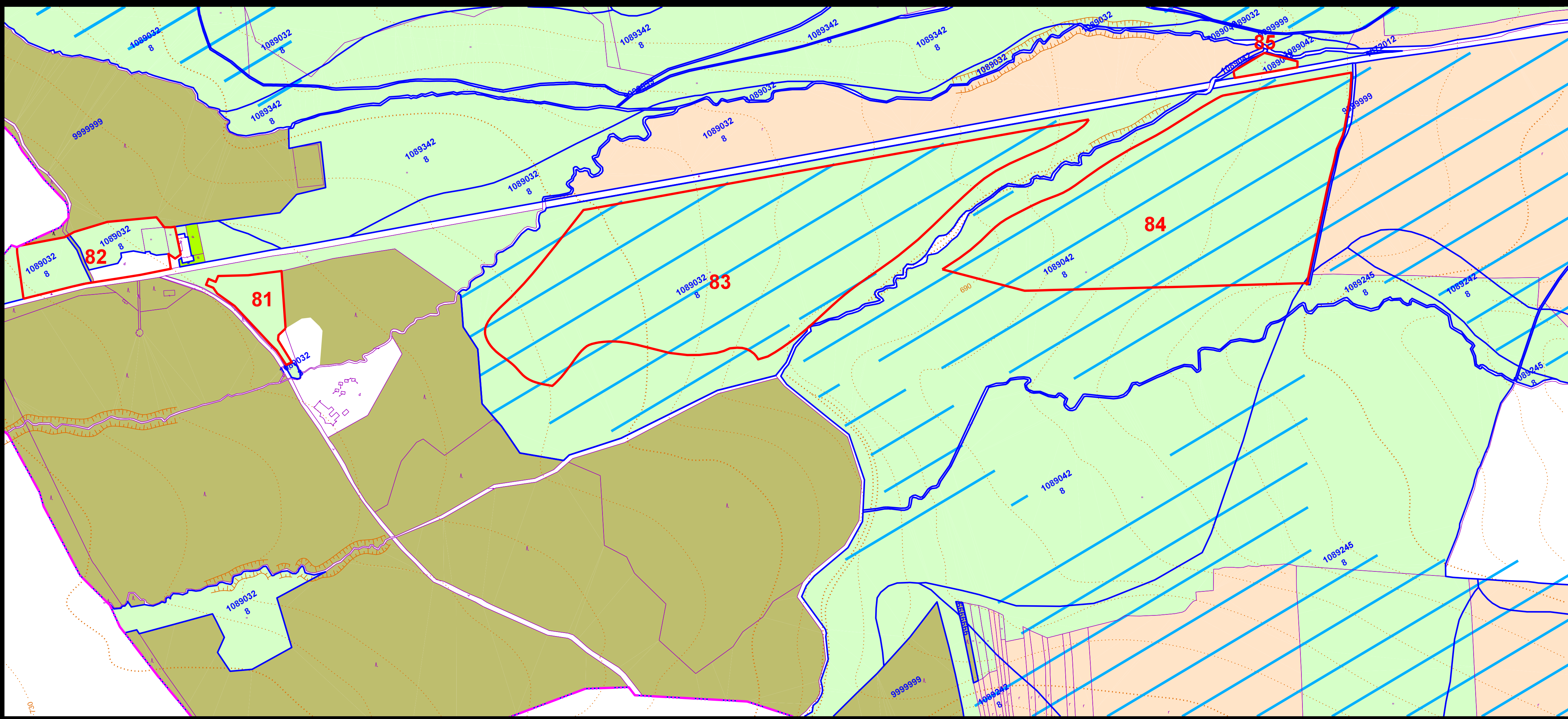


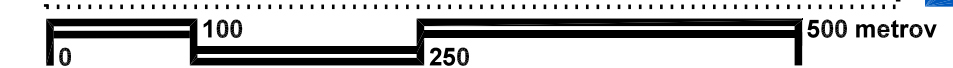
územný plán mesta SPIŠSKÁ BELÁ Šarpanec





Územný plán bol schválený dňa:
uznesením Mestského zastupiteľstva č.u.:
č. VZN:



JUDr. Štefan Bielek
primátor mesta



obsah výkresu	PERSPEKTÍVNE POUŽITIE PP A LP NA NEPOL'NOHOSPODÁRSKE ÚČELY	mierka 1:5 000
---------------	---	--------------------------



názov dokumentácie		ÚZEMNÝ PLÁN MESTA SPIŠSKÁ BELÁ časť: Šarpanec
obstarávateľ		Mesto Spišská Belá
hlavný riešiteľ / autor	Ing. arch. Dušan MAREK	číslo výkresu
hlavný inžinier projektu	Ing. arch. Dušan MAREK	8c
zodpovedný projektant	Ing. arch. Dušan MAREK	
vypracoval	Anna VARHAŇOVSKÁ, Ing. arch. Dušan MAREK	číslo sady
kreslil	Anna VARHAŇOVSKÁ kontroloval Ing. arch. Dezider KOVÁČS	
druh projektu	územnoplánovacia dokumentácia	
číslo zákazky	2818/2007 formát 4xA4	
archívne číslo	upg 2818/2007 dátum december 2008	

architektonická kancelária
arka
SPOLOČNOSŤ s r.o.
040 01 Košice
Zvonárska ul. 23
tel/ fax: 055 729 41 51
e-mail: arka@stonline.sk